

1. 甲賀市の概況

<地形、人口等>

■市制施行 2004年10月1日

■市の位置および面積

位置 東経 136° 10' 北緯 34° 57'
(※市役所の位置)

面積 481.69 k m²

地域別面積 (単位: k m²)

地域名	面積
水口地域	68.93
土山地域	127.14
甲賀地域	71.63
甲南地域	49.65
信楽地域	164.34
合計	481.69



距離 東西 43.8km 南北 26.8km

(※市の各極端における水平・垂直の距離)

海拔 最高 1,238m 最低 150m

■土地の利用状況

	田・畑	宅地	池沼	山林
面積	6,054.6ha	2,260.8ha	114.3ha	32,473ha
割合	12.6%	4.7%	0.2%	67.4%

牧場	原野	雑種地	その他	合計
11.8ha	472.2ha	2,080.2ha	4,702.1ha	48,169ha
0.0%	1.0%	4.3%	9.8%	100.0%

出典:平成24年度甲賀市統計、平成23年度山林・林業統計(山林面積)

雑種地の内訳:ゴルフ場用地、遊園地等用地、鉄軌道用地など

その他の内訳:墓地、道路、水道用地、水路、寺社の境内、ため池、公園など

■人口（2012年9月末現在）

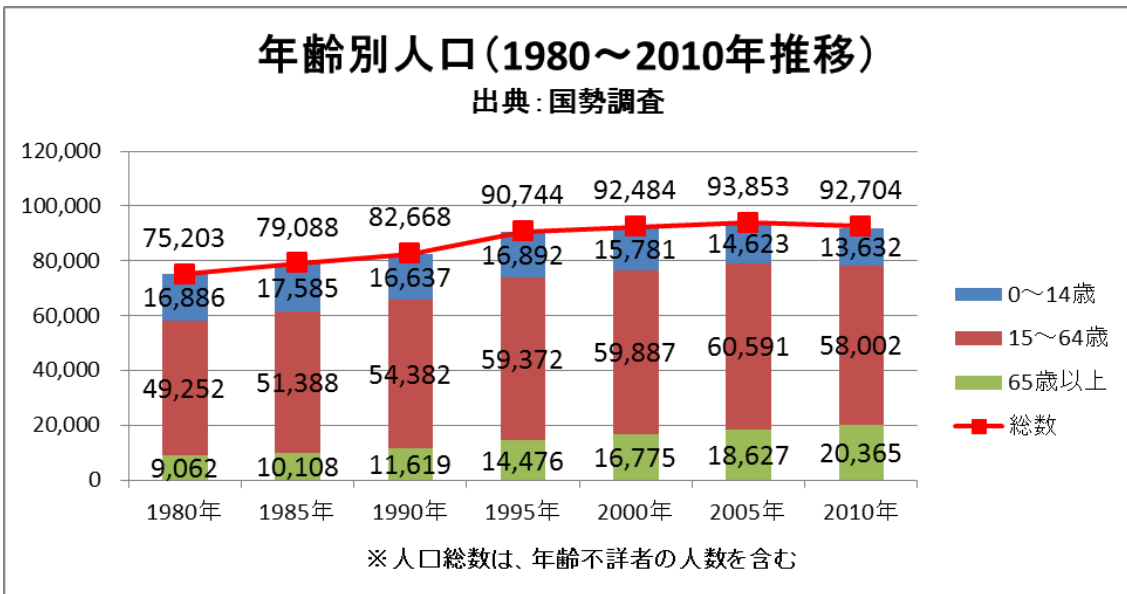
人口 94,023人（男性46,601人、女性47,422人）
 世帯数 33,092世帯（世帯人員 1世帯あたり2.84人）
 人口密度 1km²あたり195.2人
 外国人登録者数 2,589人

■人口動態（2012年中）

出生 802人（1日あたり2.19人）
 死亡 943人（1日あたり2.58人）
 転入 2,561人（1日あたり7.00人）
 転出 2,553人（1日あたり6.98人）

<人口の推移>

甲賀市の人口について、1980年以降の推移をみると、人口総数は増加傾向にありましたが、2005年をピークとして、以降は減少傾向に転じています。しかし、65歳以上の人口は現在も増加傾向にあります。



2005年以降の甲賀市の人口の推移をみると、2008年をピークとして、減少傾向に転じています。また、年齢3区分人口の推移をみると、年少人口が減少する一方で、老年人口が増加しているため、2005年から2012年までの短期間で、老年化指数は急激に増加しており、近い将来に少子高齢化がさらに進んでいくことが想定されます。

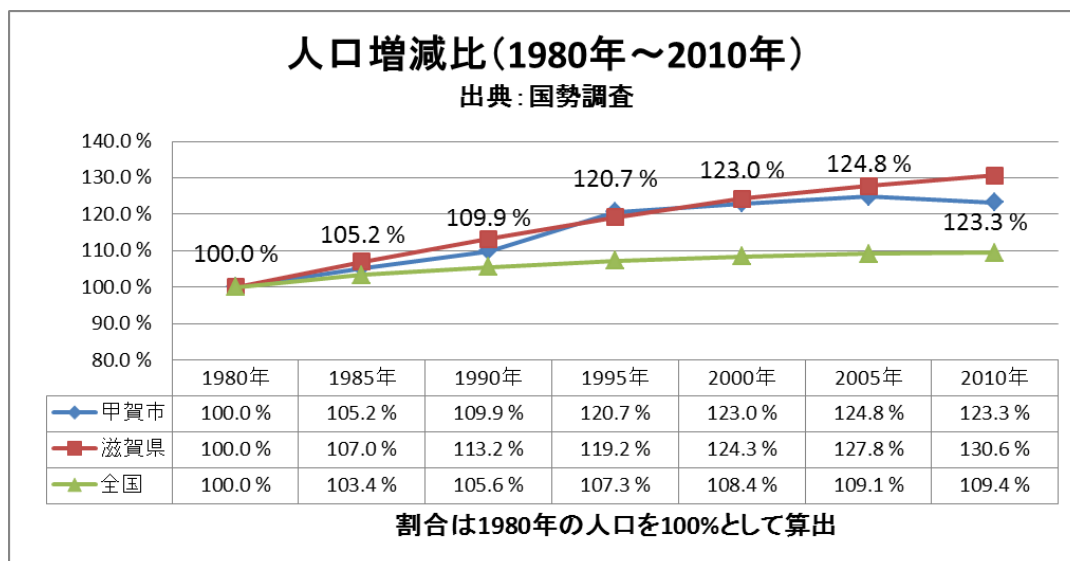
年齢3区分人口及び高齢化指数の推移 出典：人口統計（9月末人口）

年次	人口(人)				年齢3区分構成比(%)			高齢化指数
	総数	年少人口 0～14歳	生産年齢人口 15～64歳	老年人口 65歳以上	年少人口 0～14歳	生産年齢人口 15～64歳	老年人口 65歳以上	
2005	95,619	14,745	62,310	18,564	15.4%	65.2%	19.4%	125.9%
2006	95,805	14,572	62,206	19,027	15.2%	64.9%	19.9%	130.6%
2007	95,808	14,408	61,861	19,539	15.0%	64.6%	20.4%	135.6%
2008	95,956	14,365	61,705	19,886	15.0%	64.3%	20.7%	138.4%
2009	95,450	14,154	61,052	20,244	14.8%	64.0%	21.2%	143.0%
2010	94,771	13,862	60,495	20,414	14.6%	63.8%	21.5%	147.3%
2011	94,353	13,602	60,344	20,407	14.4%	64.0%	21.6%	150.0%
2012	94,023	13,436	59,618	20,969	14.3%	63.4%	22.3%	156.1%

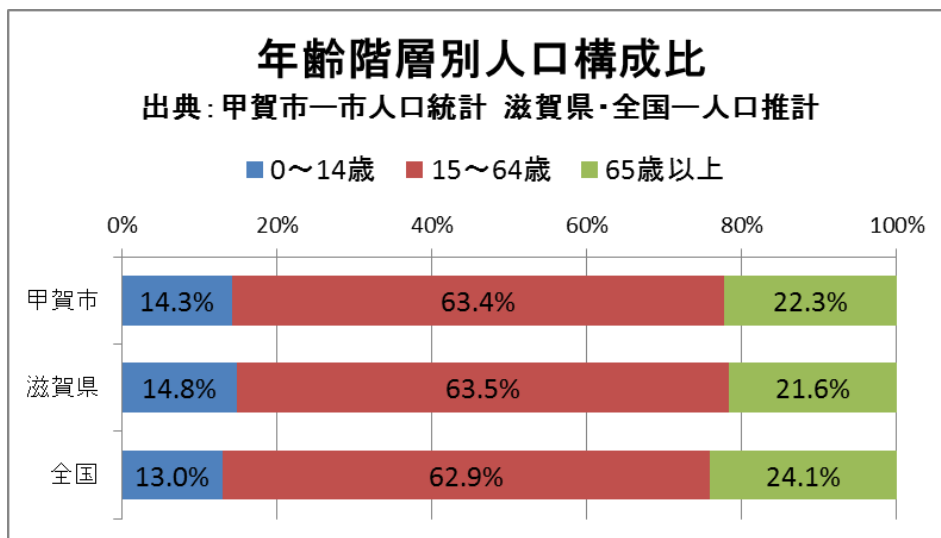
※高齢化指数：年少人口（14歳以下）に対する比率老年人口（65歳以上）

<全国・滋賀県・甲賀市の人口の比較>

1980年以降の人口増減比を比較すると、全国・滋賀県の人口は年々増加していますが、甲賀市は、1995年以降増加率が横ばいになり、2010年には減少しています。

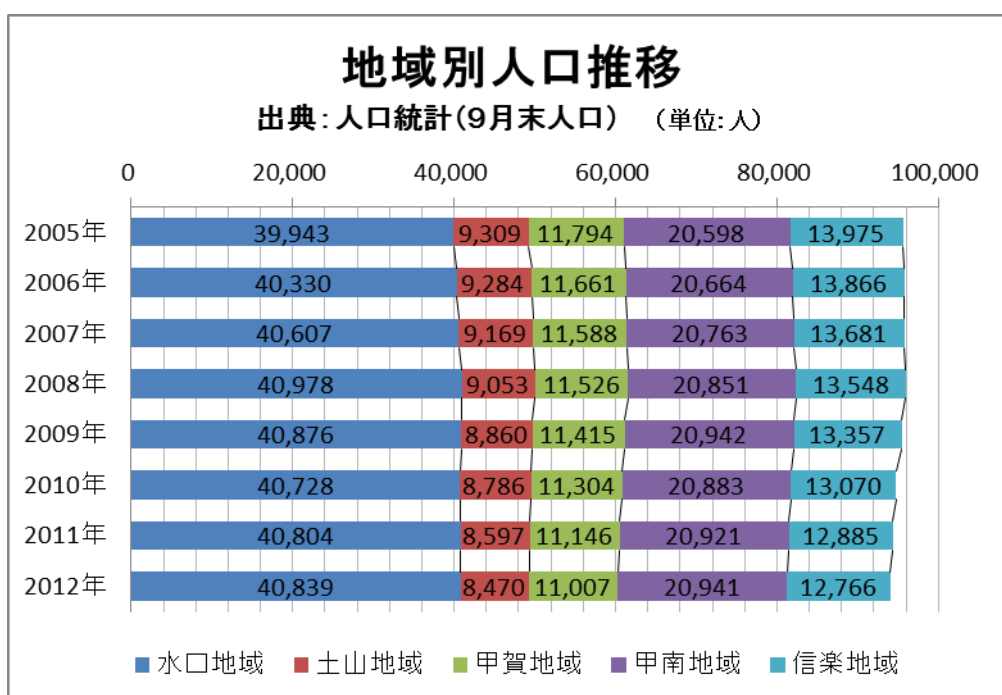


年齢3区分の人口構成について比較すると、甲賀市は全国より年少人口（14歳以下）の割合が高く、老年人口（65歳以上）の割合が低い傾向にあります。滋賀県よりは年少人口の割合が低く、老年人口の割合が高い傾向にあります。

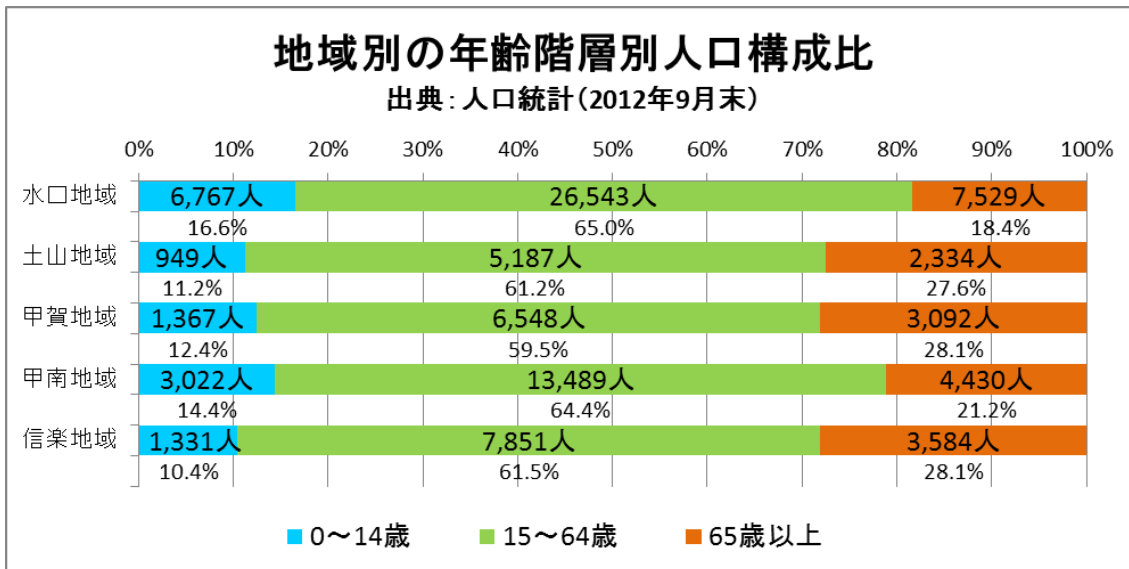


<地域別の人口>

地域別人口について、2005年から2012年の推移をみると、水口、甲南は増加傾向にあり、土山、甲賀、信楽は減少傾向にあります。

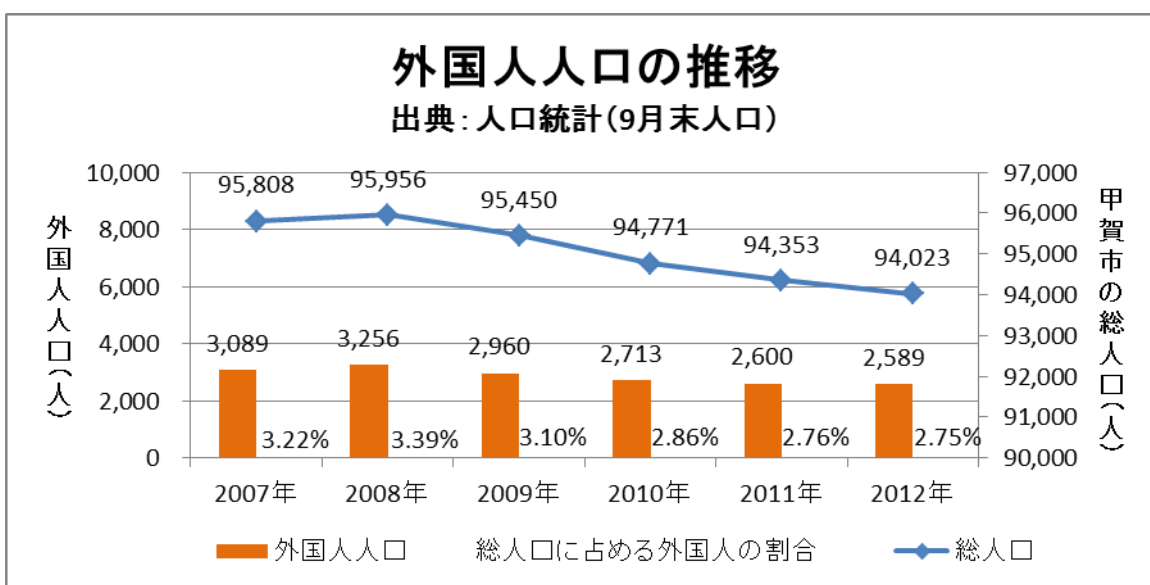


年齢3区分の人口構成について地域別に比較すると、水口、甲南では年少人口（14歳以下）と生産年齢人口（15～64歳）の割合が高く、老年人口（65歳以上）の割合が低い一方、土山、甲賀、信楽では、逆の傾向にあります。

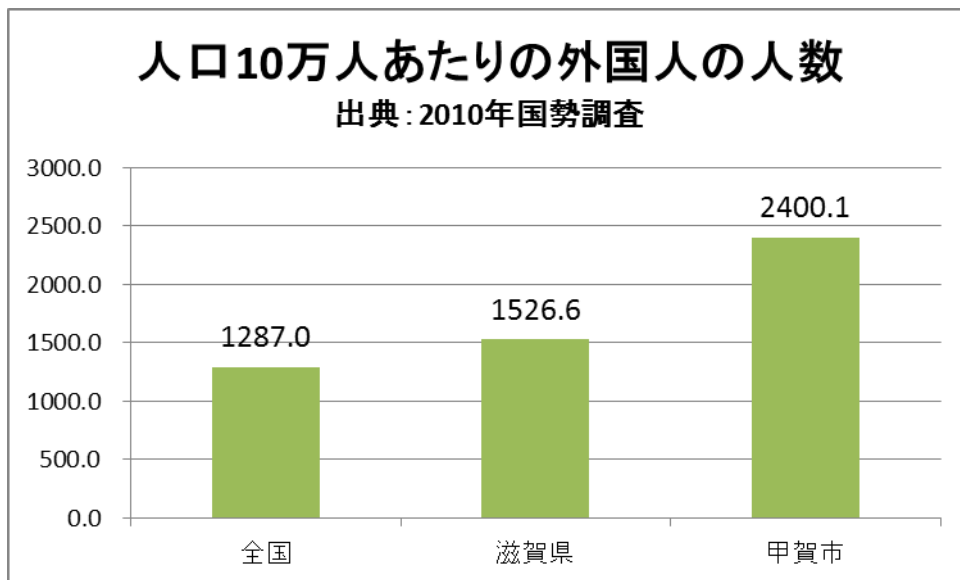


<外国人の人口>

甲賀市の人口は、2008年をピークとして減少傾向に入りましたが、外国人登録者数も2008年から減少しており、2012年では外国人登録者数は2,589人、全人口に占める割合は2.75%です。



外国人登録者数は年々減少傾向にありますが、人口10万人あたりの割合を全国・滋賀県と比較すると、甲賀市は外国人の割合が高いことがわかります。



甲賀市在住の外国人の国籍として最も多いのは、ブラジル国籍の人で、44.8%に上ります。次いで多いのは中国、韓国・朝鮮、ペルーの国籍の人です。

