


甲賀市都市計画基本図 I-6

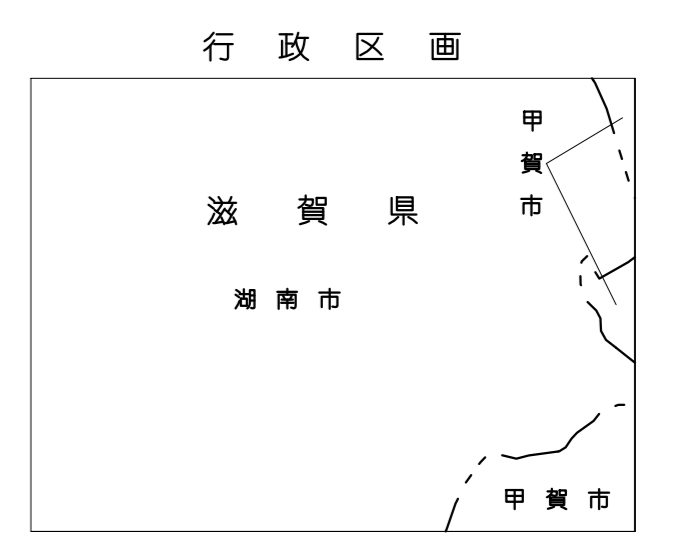
VI-NE822

9

凡例	
[線]	市街化区域界
[線]	用途地域界
[線]	用途地域
[色]	第一種低層住居専用地域 容積率 1.0m 高さ
[色]	第一種低層住居専用地域 容積率 100/80 高さ 10m
[色]	第二種低層住居専用地域 容積率 100/80 高さ 10m
[色]	第二種低層住居専用地域 容積率 150/80 高さ 10m
[色]	第一種中高層住居専用地域 容積率 200/80
[色]	第二種中高層住居専用地域 容積率 200/80
[色]	第一種住居地域 容積率 200/80
[色]	第二種住居地域 容積率 200/80
[色]	準住居地域 容積率 200/80
[色]	近隣商業地域 容積率 200/80
[色]	近隣商業地域 容積率 200/80
[色]	商業地域 容積率 300/80
[色]	商業地域 容積率 400/80
[色]	準工業地域 容積率 200/80
[色]	工業地域 容積率 200/80
[色]	工業専用地域 容積率 200/80
[線]	都市計画道路
[線]	都市計画公園
[線]	都市計画緑地
[線]	土地用途整理事業(都市計画決定のもの)
[線]	特別工業地区(第1種地区)
[線]	特別工業地区(第2種地区)
[線]	都市計画河川
[線]	汚物処理場
[線]	ごみ焼却場
[線]	一団地の官公庁施設区域
[線]	地区計画区域
[線]	火葬場

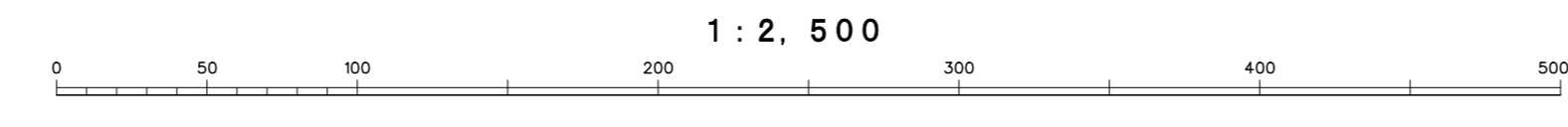


I-5	J-5
NE724	NE733
I-6	J-6
NE822	NE831
H-7	J-7
NE823	NE824
NE832	NE833



記号	
[記号]	普通建築物
[記号]	倉庫
[記号]	事務所
[記号]	商店
[記号]	学校
[記号]	公園
[記号]	河川
[記号]	道路
[記号]	鉄道
[記号]	電線
[記号]	境界

平成14年12月 作成
 平成15年11月 補正
 平成20年12月 補正
 平成28年10月 補正
 平成30年 3月 補正



「この測量結果は、国土庁長官の承認及び監督を受けて、国土地院の測量法に基づき実施されたものである。」
 計画機関 甲賀市
 作業機関 アシア航測株式会社