

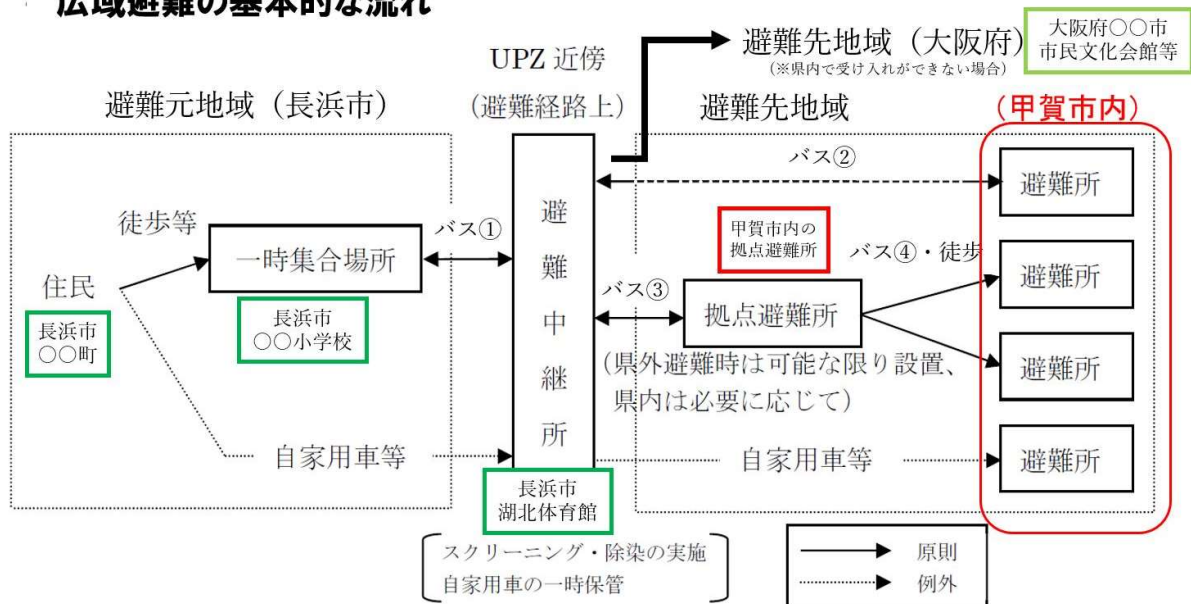
甲賀市地域防災計画に関する修正について

<主な修正内容>

- 浸水想定区域内にある災害時要配慮者利用施設の追加等について
新規追加 2 件（伴谷くじらこども園、うちゅー保育園）
名称変更 1 件（フルハウス → グループホームフルハウス）
- 「甲賀市原子力災害対策編」の修正について
令和5年3月に滋賀県の「原子力災害に係る滋賀県広域避難計画」が改正され、
県内における避難先のマッチングが公表されたことを受け、修正するもの。

主な修正内容	該当頁
新たに「県内における避難先のマッチング」が公表されたことに伴う県の避難計画に準拠することの追記及び施設概要の修正	原子力災害対策編 P 6 1 ~ 6 3

広域避難の基本的な流れ



9.原子力災害にかかる長浜市広域避難受け入れ避難所

令和 5 年 3 月現在

地域	施設	可住面積	収容人数	小計
水口	水口小学校	730.0	255	2,782
水口	綾野小学校	725.4	253	
水口	城山中学校	1,012.8	353	
水口	甲賀市岩上体育館	763.0	266	
水口	伴谷小学校	720.0	251	
水口	伴谷東小学校	700.0	244	
水口	柏木小学校	730.0	255	
水口	貴生川小学校	981.8	343	
水口	水口保健センター	172.0	52	
水口	水口中部コミュニティセンター	77.8	27	
水口	水口スポーツの森 (スタジアム)	86.0	29	
水口	水口スポーツの森 (管理事務所)	114.0	34	
水口	水口スポーツの森 (陸上競技場)	140.0	48	
水口	水口スポーツの森 (ロッジ)	162.0	49	
水口	水口東部コミュニティセンター	96.6	29	
水口	水口北部コミュニティセンター	131.4	39	
水口	岩上公民館	350.0	122	
水口	貴生川児童クラブ	248.0	75	
水口	宇川会館	232.7	81	
水口	水口中央公民館	1,055.0	319	
水口	水口中学校	730.0	255	
土山	鮎河公民館	179.6	45	3,037
土山	山内公民館	152.0	46	
土山	土山中央公民館	418.6	105	
土山	旧鮎河小学校	629.0	190	
土山	土山中学校	522.8	131	
土山	土山地域市民センター	5,562.0	1,406	
土山	土山開発センター	282.0	71	
土山	土山小学校	973.5	245	

甲賀市地域防災計画【原子力災害対策編】(P61-63 抜粋)

土山	森林文化ホール	524.0	131		
土山	大野小学校	675.0	170		
土山	大野公民館	156.4	39		
土山	土山体育館	1,155.0	290		
土山	滋賀県立淡海学園	846	213		
土山	かもしか荘	410	103		
土山	ふるさと生きがいセンター六友館	352	88		
甲賀	甲賀 大原 地域市民センター	470.0	107	1,751	
甲賀	大原小学校	927.8	210		
甲賀	甲賀中学校	690.0	156		
甲賀	甲賀農村環境改善センター	262.5	59		
甲賀	甲賀共同福祉センター	224.5	50		
甲賀	かふか生涯学習館	780.0	177		
甲賀	甲賀保健センター	300.0	67		
甲賀	油日小学校	670.4	152		
甲賀	佐山小学校	809.4	183		
甲賀	佐山コミュニティセンター	254.5	57		
甲賀	甲賀中央公園体育館	1,155.0	261		
甲賀	甲賀市甲賀体育館	1,200.0	272		
甲南	甲南図書交流館	165.0	40		2,219
甲南	かえで会館	598.0	145		
甲南	甲南西保育園	113.0	27		
甲南	甲南ふれあいの館	71.3	17		
甲南	甲南青少年研修センター	381.8	92		
甲南	甲南希望ヶ丘保育園	131.0	31		
甲南	甲南中学校	1,448.6	357		
甲南	甲南第一小学校	733.0	178		
甲南	甲南中部小学校	730.0	177		
甲南	甲賀市甲南情報交流センター・ 甲南公民館	459.0	111		
甲南	甲南第二小学校	387.9	94		
甲南	甲南第三小学校	594.0	144		

甲賀市地域防災計画【原子力災害対策編】(P61-63 抜粋)

甲南	甲賀市甲南体育館	1,121.0	273	
甲南	希望ヶ丘小学校	769.3	187	
甲南	甲賀市希望ヶ丘防災コミュニティセンター	240.1	58	
甲南	甲賀市甲南 B&G 海洋センター	1,183.0	288	
信楽	信楽伝統産業会館	215.0	59	2,216
信楽	信楽開発センター	323.0	88	
信楽	信楽地域市民センター	212.6	58	
信楽	雲井地区農村活性化センター	253.3	69	
信楽	西教育集会所	383.4	105	
信楽	農林漁家婦人活動促進施設柞原会館	192.5	53	
信楽	朝宮コミュニティセンター	112.7	31	
信楽	多羅尾公民館	267.0	73	
信楽	信楽小学校	806.0	222	
信楽	信楽中学校	1,234.7	344	
信楽	甲賀市信楽図書館	64.2	17	
信楽	雲井小学校	672.0	185	
信楽	甲賀市信楽体育館	1,280.0	357	
信楽	小原小学校	656.6	180	
信楽	朝宮小学校	672.0	185	
信楽	多羅尾小学校	496.0	136	
信楽	信楽保健センター	198.0	54	
	計	44,945.5	12,005	

※原子力災害にかかる長浜市広域避難受け入れ避難所は、滋賀県の「原子力災害に係る滋賀県広域避難計画」に準拠します。(追記)

原子力災害に係る滋賀県広域避難計画

滋 賀 県

目 次

第1章 総則

- 1 計画の根拠・・・・・・・・・・・・・・・・・・・・・・・・・・ 1
- 2 基本方針・・・・・・・・・・・・・・・・・・・・・・・・・・ 1

第2章 広域避難、屋内退避等の防護措置

- 1 防護措置を行う対象地域および人口・・・・・・・・・・ 1
- 2 広域避難の基本的な流れ・・・・・・・・・・・・・・・・・・ 2
- 3 県域を越える広域連携および段階的避難の実施・・・・ 3
- 4 避難先・・・・・・・・・・・・・・・・・・・・・・・・・・・・ 4
- 5 屋内退避・・・・・・・・・・・・・・・・・・・・・・・・・・・・ 6

第3章 避難手段および避難経路

- 1 避難手段・・・・・・・・・・・・・・・・・・・・・・・・・・・・ 7
- 2 避難経路・・・・・・・・・・・・・・・・・・・・・・・・・・・・ 8
- 3 交通対策・・・・・・・・・・・・・・・・・・・・・・・・・・・・ 10

第4章 スクリーニングおよび除染の実施体制（避難中継所の設置）

- 1 原則・・・・・・・・・・・・・・・・・・・・・・・・・・・・ 10
- 2 避難中継所の設置・・・・・・・・・・・・・・・・・・・・ 10
- 3 実施体制の整備・・・・・・・・・・・・・・・・・・・・ 11
- 4 スクリーニング実施結果を示す書類の発行・・・・ 11

第5章 安定ヨウ素剤の服用体制の整備

- 1 原則・・・・・・・・・・・・・・・・・・・・・・・・・・・・ 12
- 2 備蓄場所・・・・・・・・・・・・・・・・・・・・・・・・・・・・ 12
- 3 配布場所・・・・・・・・・・・・・・・・・・・・・・・・・・・・ 13
- 4 緊急時における配布および服用の手順・・・・ 13

第6章 避難所の設置運営

- 1 避難所の設置運営・・・・・・・・・・・・・・・・・・・・ 14
- 2 拠点避難所の設置・・・・・・・・・・・・・・・・・・・・ 14
- 3 避難所運営に必要な物資の確保・・・・・・・・・・・・ 14

第7章 避難長期化への対応	
1 二次避難への移行の進め方	14
2 二次避難先の確保	15
第8章 要配慮者の広域避難	
1 基本的な考え方	15
2 県の役割	15
3 関西広域連合における考え方	15
第9章 費用負担	16
第10章 UPZ外の地域への対応	17
第11章 関西広域連合の「原子力災害に係る広域避難ガイドライン」 との関係	17
第12章 広域避難計画の見直し	17

第1章 総則

1 計画の根拠

この計画は、滋賀県地域防災計画（原子力災害対策編）第2章－第7節－第1－2「広域避難計画の策定」の規定に基づき策定する。

2 基本方針

- (1) 原子力事業所から放射性物質が放出された後、避難対象区域となった地域の住民について、O I L 1に基づく避難またはO I L 2に基づく一時移転を実施することを前提とするとともに、事態の規模、時間的な推移に応じて、放射性物質放出前に予防的避難を実施する可能性も考慮する。
- (2) 地域コミュニティの維持に着目し、同一地区の住民の避難先は同一地域に確保するよう努める。
- (3) 災害の状況に応じて避難先を選択できるよう、複数の選択肢を準備する。
- (4) 緊急時に住民がパニックを起こし、不要不急の避難行動をとることがないよう、平常時におけるリスクコミュニケーションを重視するとともに、緊急時には、住民に対して的確な情報提供を行うことができるよう準備する。
- (5) 感染流行下での防護措置については、内閣府通知「新型コロナウイルス感染拡大を踏まえた感染症の流行下での原子力災害時における防護措置の実施ガイドライン」を踏まえ対応する。

第2章 広域避難、屋内退避等の防護措置

1 防護措置を行う対象地域および人口

(1) 対象地域

滋賀県地域防災計画（原子力災害対策編）（以下「地域防災計画」という。）に規定する原子力災害対策を重点的に実施すべき地域の範囲（以下「UPZ」という。）とする。

※UPZ：原子力災害対策指針において示されている原子力発電所に係る原子力災害対策重点地域の範囲のUPZの目安の距離（原子力施設から概ね30km）や滋賀県が独自に行った放射性物質拡散予測シミュレーション結果の屋内退避が必要なレベルの線量となった区域を踏まえ、総合的に勘案して定めたもの（地域防災計画 第1章第6節）

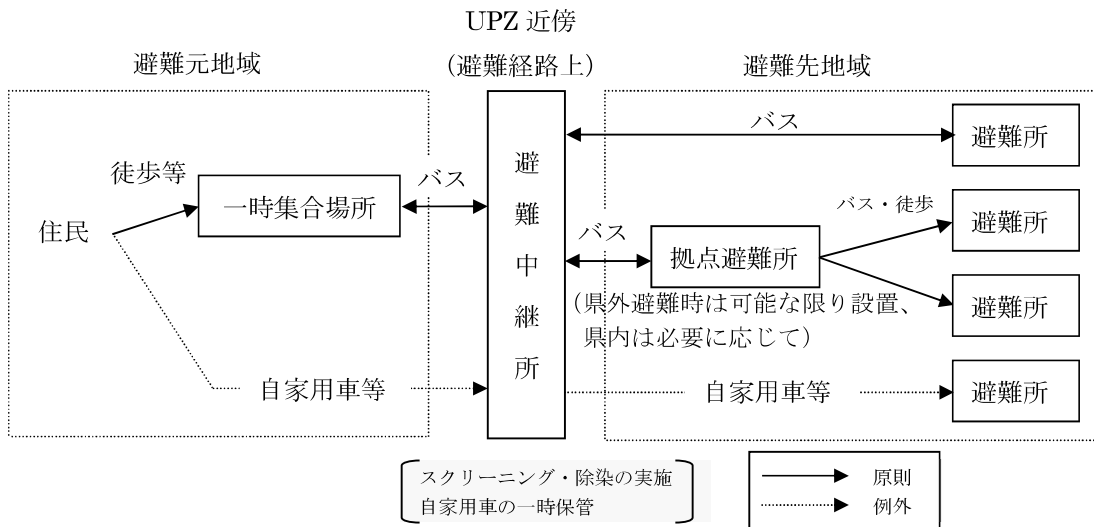
UPZを包含する市は、長浜市および高島市（以下「関係周辺市」という。）である。

(2) 対象人口

長浜市：23,802人、高島市：26,775人

※住民基本台帳人口（令和5年1月1日現在）に基づく対象区域の人口

2 広域避難の基本的な流れ



※ 避難用バスは、一時集合場所～避難中継所、避難中継所～拠点避難所を分けて、それぞれにピストン輸送を実施する。

(1) 避難の単位

国による避難指示が小学校区単位で行われることを前提に、避難行動は自治会区単位で行うことを原則とする。

ただし、県および避難対象区域を含む市町は、必要に応じ協議を行い、避難行動の単位を変更することができるものとする。

(2) 避難元地域から避難中継所への移動

① 避難を要する地区の住民は、避難対象区域を含む市町の指示に基づき、あらかじめ定められた一時集合場所から避難用バスにより避難中継所に移動する。

ただし、地域の状況や時間的制約等により一時集合場所に移動することが不適當または困難な住民は、自家用車で避難中継所に移動する。

② 自家用車で移動した住民は、避難中継所近辺に用意する自家用車一時保管場所に車両を一時保管する。

(3) 避難中継所から拠点避難所（または避難所）への移動

避難者は、避難中継所でスクリーニングを受け、必要に応じ除染を行った上で、あらかじめ定めた拠点避難所（または避難所）に避難用バスで移動する。

(4) 拠点避難所～避難所

拠点避難所を設けた避難先市町村は、拠点避難所に到着した避難者を、各避難所に移送する。

(5) 家庭動物との同行避難

県は、災害の実態に応じて、市町と連携し飼い主による家庭動物との同行避難について配慮するものとするが、具体的な対応については、今後の検討課題とする。

3 県域を越える広域連携および段階的避難の実施

原子力災害発生時には、全面緊急事態（県地域防災計画（原子力災害対策編）の緊急事態区分を参照のこと。）となった時点で、P A Z（原子力事業所から約5 k m圏）内の住民等に避難指示が出され、U P Z内の住民には屋内退避の指示が出されることとなる。

その後、事態の進展に応じ、放射性物質が放出された場合には、緊急時モニタリングを実施し、O I Lに基づき避難区域が特定されていくこととなるが、いずれの場合も県外からの避難者が滋賀県内を通過することを想定しておく必要がある。

このことを踏まえ、県は、県域を越えた広域連携を図るとともに、特にU P Z内の避難に際して、不要な混乱を避けるため、段階的避難を実施するための方法等について、国および福井エリアの関係府県と関西広域連合が参画している「福井エリア地域原子力防災協議会」の場において検討・調整を行う。

※地域原子力防災協議会：国が、原子力発電所の所在する地域毎に設置する、道府県や市町村が作成する地域防災計画・避難計画等の具体化・充実化を支援し、課題解決を図るためのワーキングチーム

※福井エリア地域原子力防災協議会構成員：

国関係府省庁、福井県、京都府、滋賀県等

4 避難先

(1) 緊急時における避難先の決定方針

- ① 県は、市町の区域を越えて避難を行う必要が生じた場合は、県内他の市町への受入れについて優先的に協議することとし、複合災害などにより県内での受入れが困難と判断した場合または受入施設が不足する場合に、他府県と避難受入れの協議を行う。
- ② 県は、他府県に避難受入れを要請する場合、災害の状況や緊急時モニタリング結果等を基に、総合的に判断し、要請を行う府県を決定する。
- ③ 県が避難先を検討するに当たっては、避難対象区域を含む市町と連携を密にするほか、国や関西広域連合等関係機関に対して助言を求めるものとする。

(2) 県内他の市町への避難

- ① 県は、避難対象区域を含む市町から県内他の市町への避難について協議要請があった場合、大津市、草津市、甲賀市および東近江市を中心に協議を行い、状況に応じて他の市町にも協力を求める。
- ② 県は、避難先となる市町に対して、収容施設の供与およびその他の災害救助の実施に協力するよう指示する。また、この場合、県は避難先の市町と協議の上、避難対象区域を含む市町に対して避難所となる施設を示す。
- ③ 避難対象区域を含む市町は、県が示した避難所施設の一覧をもとに、県および避難先の市町と連携して、各避難所への避難住民の割り振りを行い、県はその結果を避難先市町に連絡する。
なお、避難住民の割り振りを行うに当たっては、地域コミュニティの維持に十分配慮するものとする。
- ④ 関係周辺市は、県と連携し、平常時から避難先として想定する市町と協議を行い、あらかじめ避難計画に、避難単位ごとの集合場所や避難先、避難経路等必要な事項を定めておくものとする。
- ⑤ 県内他の市町は、関係周辺市から避難計画作成に係る協議があった場合は、広域避難の用に供する避難所の指定等について協力する。

(3) 他府県への避難

【関西方面】

- ① 県は、関西方面に避難する必要があると判断した場合、関西広域連合の「原子力災害に係る広域避難ガイドライン」に基づき、大阪府に対して避難の受入要請を行うとともに、その旨を関西広域連合に連絡する。

② 関係周辺市ごとの大阪府内受入市町村は以下のとおりとする。

市名	対象人口	避難先市町村名
長浜市	23,802人	大阪市 (中河内地域) 八尾市、柏原市、東大阪市 (南河内地域) 富田林市、河内長野市、松原市、羽曳野市、藤井寺市、大阪狭山市、太子町、河南町、千早赤阪村 (泉北地域) 堺市、泉大津市、和泉市、高石市、忠岡町 (泉南地域) 岸和田市、貝塚市、泉佐野市、泉南市、阪南市、熊取町、田尻町、岬町
高島市	26,775人	大阪市(再掲) (豊能地域) 豊中市、池田市、箕面市、豊能町、能勢町 (三島地域) 吹田市、高槻市、茨木市、摂津市、島本町 (北河内地域) 守口市、枚方市、寝屋川市、大東市、門真市、四條畷市、交野市

※避難先市町村ごとの個表は、【別添2】のとおり。

- ③ 大阪府は、府内の避難先市町村が被災等のやむを得ない事情により、関係周辺市の事前に定めた受入可能人数の受け入れができないと認めるときは、府内市町村およびカウンスーパー県である和歌山県と調整を行い、避難元である県の意見を聴取した上で、受け入れの割当てを見直す。
- ④ 県は、③に規定する意見聴取に対しては、関係周辺市と連携して、「地域コミュニティの維持」という観点から意見を述べる。
- ⑤ 大阪府は、必要な調整を行っても、府内市町村および和歌山県内で受け入れを行うことができないと認めるときは、直ちに避難元である県および関西広域連合に連絡する。
- ⑥ 県は、⑤に規定する連絡を受けたときは、関西広域連合に改めて受け入れの調整を要請する。

- ⑦ 県は、関係周辺市以外の市町が避難対象区域となり、関西方面への避難が必要となった場合には、関西広域連合に受入先の調整を要請する。

【中部方面】

県は、中部方面に避難する必要があると判断した場合、「災害時等の応援に関する協定書（中部9県1市）」に基づき、応援要請を行う。

5 屋内退避

（1）屋内退避の効果と必要性

屋内退避は、住民等が比較的容易に採ることができる対策であり、放射性物質の吸入抑制や放射線を遮へいすることにより被ばくの低減を図る防護措置である。

放射性プルームが到達した場合などには、一時的に空間線量率が極めて高くなるおそれがあり、その際に避難行動等により外出していれば、無用な被ばくをする危険性がある。そのため、屋内退避で放射性プルームをやり過ごし、O I Lに基づき必要な場合には、適切なタイミングで避難を行うことが無用な被ばくを避ける上で有効である。

（2）屋内退避の実施

住民は、原則自宅で屋内退避を実施する。

勤務・通学する者または一時滞在者については、原則、帰宅することとするが、放射性物質が放出され、またはすぐにでも放出される危険性があるなど、帰宅途中等に被ばくするおそれがある場合は、勤務先、学校等、滞在施設内等において屋内退避を実施する。

関係周辺市は、自宅で屋内退避を実施することに対して不安を感じる住民への対応として、屋内退避準備の段階で、公共施設等において受入準備を行う。

（3）大規模地震との複合災害時における屋内退避等の実施

複合災害時には、多くの家屋が倒壊し、または多くの住民が屋内に留まることを懸念すると思われることから、以下の対応を図る。

- ① 地震により家屋が倒壊したり、倒壊するおそれがあるなど家屋で屋内退避を実施することが困難である場合には、近隣の公共施設等において、屋内退避を実施する。

- ② 屋内退避中に再度の地震等により被災が更に激しくなるなど、屋内退避の継続が困難である場合は、屋内退避が不要である地域の避難所等へ移動を行う。

第3章 避難手段および避難経路

1 避難手段

(1) 原則

- ① 避難の実施に当たっては、原則として、バス等の公共輸送手段を活用する。
- ② バスの活用にあたっては、車両の有効活用および車両のスクリーニング・除染の手間を省くため、避難中継所を境に、避難元地域からの移送と、避難先地域への移送を分けて、それぞれ異なるバスでピストン運行するものとする。
- ③ 県は、複合災害により道路が寸断され、船舶による移送が必要となった場合、「災害時における人員や物資等の輸送に必要な客船等の応援に関する協定書」に基づき、協定の相手方である船舶会社に対して応援を要請する。
- ④ 県は、その他必要に応じ、災害対策基本法第86条の14に基づき、指定公共機関または指定地方公共機関に対し、避難者の輸送を要請するほか、国、避難先府県、関西広域連合に対し、鉄道、船舶等も含め、輸送手段の確保の調整を要請する。
- ⑤ 本県はJR等鉄道の利便性が高い地域であることから、県は、今後、鉄道による避難者輸送に係る課題等について検討を行い、この計画に反映していくものとする。
また、必要に応じて鉄道事業者に協力を求めていくものとする。

(2) 自家用車利用の抑制および事前の周知

- ① 自家用車による避難については、交通渋滞のほか、駐車場の確保、交通事故の懸念、給油の問題、避難経路見失いによる迷走など様々な懸案事項があることから、自家用車の利用は、OIL1に基づく即時避難等、時間的制約によりやむを得ない場合や、要配慮者（高齢者、障害者、外国人、乳幼児、妊産婦、傷病者、入院患者等をいう。以下同じ。）のうち、自家用車で移動することが最も合理的と認められる者の場合などに限るものとする。
- ② 県および関係周辺市は、①に掲げる自家用車利用に関する懸案事項を踏まえ、原子力災害においてはバスによる避難を原則とすること、やむを得

ず自家用車を使用する場合は、できる限り乗り合わせる事等について、平常時から住民に周知するものとする事によって不要な自家用車利用の抑制を図る。

- ③ 関係周辺市は、自家用車で避難する場合も、必ず避難中継所を経由すること、自家用車は避難中継所周辺に確保する一時保管場所に一時保管し、避難中継所から先への移動については、避難用バスに乗り換えることについて、平常時から住民に周知するものとする。

(3) 自家用車一時保管場所の確保

県および関係周辺市は、避難中継所近辺で自家用車の一時保管場所として利用できる土地について、あらかじめ調査し、その確保に努める。

(4) 避難用バスの確保

- ① 避難用バスは、原則として、県および避難対象区域を含む市町が連携して確保する。
- ② 県は、緊急時に避難用バスが不足する場合には、本章1-(1)-④に基づき、避難用バスの確保を要請する。
- ③ 県および関係周辺市は、指定公共機関、指定地方公共機関等と協議し、緊急時における避難手段の確保手順や費用負担、運転手等の被ばく線量の管理の目安等について、あらかじめ協定等の取り決めを行うよう努める。
- ④ 県は、運転手等の被ばく線量管理の目安を超える被ばくが予想される場合等、車両のみ確保でき、運転手の確保ができない場合を想定し、国が自衛隊等から運転手を派遣する仕組みをあらかじめ設けるよう、関西広域連合や関係府県と連携して、「福井エリア地域原子力防災協議会」の場等を活用し、国に要請する。
- ⑤ 県は、一時集合場所の駐車できる空間が狭い等の場合は、避難用バスの集結場所を避難対象区域の近隣に確保するよう努める。

2 避難経路

(1) 原則

- ① 住民避難に当たっては、高速道路、幹線道路を中心にあらかじめ設定した避難経路で避難することとし、避難経路は必ず避難中継所を経由するものとする。
- ② 県は、関係周辺市が避難計画に避難経路を設定するための基本となる主な避難経路を設定するものとし、その設定に当たっては、避難時間推計（E T E）の実施結果を踏まえるとともに、県警察、道路管理者と協議す

るほか、避難先府県内については、避難先府県・市町村の意見も聴取する。

(2) 県内他の市町への避難経路

- ① 県があらかじめ定める主な避難経路は、【別添1】のとおりとする。
- ② 関係周辺市は、【別添1】の主な避難経路をもとに、それぞれの避難計画において避難行動の最小単位である自治会区ごとに避難経路を設定する。

(3) 他府県への主な避難経路

- ① 関西方面への避難は、高速道路を活用することを基本として、主な避難経路は次のとおりとする。

なお、大阪府内における避難経路は、別添2「個票」による。

【長浜市】

北陸自動車道→名神高速道路→京滋バイパス

※北陸自動車道木之本ICおよび長浜ICの利用は、避難用バスに限るものとし、自家用車は、国道8号等により避難中継所に向かうものとする。

【高島市】

国道161号・国道367号→国道161号バイパス→名神高速道路

- ② 中部方面への避難経路は、中部方面への避難を実施することを決定した段階で、県が関係周辺市および受入先となる県・市の意見を聴取した上で、高速道路および主要国道を中心に検討し、県警察および道路管理者等と協議の上、決定する。

県は、決定した避難経路を関係周辺市に連絡するものとする。

(4) 災害時における避難経路の再調整

県および避難対象区域を含む市町は、避難指示の発令が見込まれる段階で、事態の進展、避難を要する区域の範囲、道路状況等を勘案し、県警察および道路管理者と協議の上、実際の避難経路を決定する。

県外へ避難する必要がある場合には、県は、県外における避難経路について、あらかじめ避難先府県の意見を聴取する。

また、県は、決定した避難経路を避難先となる県内市町または府県に対して連絡するとともに、県内他の市町に対して、避難対象区域、避難先、避難経路等の情報を提供する。

3 交通対策

県警察は、避難対象区域を含む市町等が避難の指示を行ったときは、当該避難が円滑に行われるよう、必要な交通対策を講じる。

第4章 スクリーニングおよび除染の実施体制（避難中継所の設置）

1 原則

県は、身体除染、被ばく抑制および汚染拡大防止を目的として、UPZ近傍の避難経路上に避難中継所を設置し、原子力事業者と連携し、国の協力を得ながら、指定公共機関の支援のもと、避難住民等のスクリーニングおよび除染を実施する。

2 避難中継所の設置

- (1) 県は、関係機関の協力のもと、避難開始までに、UPZ近傍の避難経路上に、スクリーニングおよび除染等を行うための避難中継所を設置する。
- (2) 県は、事態の進展により増加する避難者を長時間滞留させることなく確実にスクリーニングを実施するため、避難中継所に十分なスクリーニングブースを配置するほか、状況に応じ、避難中継所を増設する。
- (3) 県は、避難中継所を増設する場合、予定していた避難中継所が使用できない場合またはUPZ外の市町で避難が必要となった場合等を想定して、十分な数の候補場所が確保できるよう、継続的に検討を行い、この計画に反映していくものとする。
- (4) 県は、避難中継所の選定に当たっては以下の条件を考慮する。
 - ・面積（バスの乗換場所となることから大型バスの駐車・行き交いができる空間を確保できること、避難中継所およびその近隣で、自家用車の一時保管場所を確保できること）
 - ・設備（スクリーニングおよび除染を行うために必要な設備を備えていること、避難者の休憩場所およびトイレを確保できること）

- (5) U P Z内の住民が避難する場合の避難中継所は、次の場所に設置するものとする

名 称	所 在 地
湖北体育館	長浜市湖北町速水 1210
北陸自動車道長浜インターチェンジ	長浜市口分田町古田 548
長浜バイオ大学ドーム (滋賀県立長浜ドーム)	長浜市田村町 1320
高島市今津総合運動公園	高島市今津町日置前 3110
高島市立朽木中学校	高島市朽木市場 1055
新旭体育館・武道館	高島市新旭町旭 818
道の駅藤樹の里あどがわ・安曇川図書館	高島市安曇川町青柳 1162-1
高島B&G海洋センター	高島市宮野 1516

※長浜インターチェンジについては、屋内施設がないことから、近傍の屋内施設の活用についても検討する。

3 実施体制の整備

- (1) 県は、スクリーニングおよび除染の実施に要する人員体制や実施手順について、あらかじめマニュアルを定めるとともに、必要な資機材の整備を進める。
- (2) 県は、緊急時にスクリーニングおよび除染の実施に必要な人員・資機材が不足することを想定し、国、他府県、関西広域連合、放射線技師会等と連携し、必要な支援体制の整備に努める。

4 スクリーニング実施結果を示す書類の発行

県は、スクリーニングおよび除染の結果、汚染のないことが確認できた者についてスクリーニング済証を発行するとともに、当該スクリーニングおよび除染に関する記録票を作成し、県の責任で適切に保管する。

記録票の様式をはじめ、手続の詳細については、別に定めるマニュアルによるものとする。

第5章 安定ヨウ素剤の服用体制の整備

1 原則

県は、関係周辺市と連携し、避難指示と併せて安定ヨウ素剤の配布・服用指示が出た場合に、速やかに対応することができるよう、適切な場所に安定ヨウ素剤を備蓄する。

2 備蓄場所

UPZ内への配布を前提とした安定ヨウ素剤の備蓄場所は以下のとおりとする。

(1) 県の施設

名 称	所 在 地
湖北健康福祉事務所（長浜保健所）	長浜市平方町 1152-2
高島健康福祉事務所（高島保健所）	高島市今津町今津 448-45
伊香高等学校	長浜市木之本町木之本 251
高島高等学校	高島市今津町今津 1936

(2) 関係周辺市の施設

- ① 市役所
- ② 市が指定する一時集合場所
- ③ UPZ内の小中学校、保育所、幼稚園等

※一時集合場所に指定されている学校については、避難住民への配布分を含む。

(3) 医療機関

① 原子力災害医療協力機関

名 称	所 在 地
市立長浜病院	長浜市大成亥町 313
長浜市立湖北病院	長浜市木之本町黒田 1221
高島市民病院	高島市勝野 1667

② 原子力災害拠点病院

名 称	所 在 地
長浜赤十字病院	長浜市宮前町 14-7

3 配布場所

緊急時における安定ヨウ素剤の配布場所は以下のとおりとする。

(1) 県の施設における備蓄分

- ① 湖北健康福祉事務所（長浜保健所）（防災業務関係者への配布）
- ② 高島健康福祉事務所（高島保健所）（防災業務関係者への配布）
- ③ 避難中継所（スクリーニング場所での服用確認および未服用者への配布）
- ④ U P Z内の県立高校（避難時の生徒・教職員への配布）

(2) 関係周辺市の施設における備蓄分

- ① 市役所（避難時の配布、一時滞在者への配布、防災業務関係者への配布）
- ② 一時集合場所（避難時の住民への配布）
- ③ U P Z内の小中学校、保育所、幼稚園等（避難時の児童・生徒、教職員等への配布）

(3) 医療機関における備蓄分

- ① 原子力災害医療協力機関（入院患者、被ばく患者への配布）
市立長浜病院
長浜市立湖北病院
高島市民病院
- ② 原子力災害拠点病院（入院患者、被ばく患者への配布）
長浜赤十字病院

4 緊急時における配布および服用の手順

(1) 県は、緊急時における安定ヨウ素剤配布のための手続き等について、あらかじめマニュアルを定めるものとする。

(2) 県は、緊急時における配布および服用を迅速に実施するためには、P A Zにおける事前配布の場合と同様に、住民の既往症等の事前確認が不可欠と考えることから、その手続きの具体化および必要な財源措置について、国に要請していく。

第6章 避難所の設置運営

1 避難所の設置運営

- (1) 避難所の開設は、避難の受入要請を踏まえて、避難先市町村が行う。
避難先市町村は、避難先府県等と連携し、「原子力災害発生時等における避難者の受入れに係る指針」（内閣府：平成28年3月）を参考に、避難所の開設、運営などの具体的な手順を定めたマニュアル等を作成するよう努める。
- (2) 避難所の運営は、開設当初については避難先市町村が行い、可能な限り早期に、避難元の市町や避難住民、ボランティア等による運営に移行する。
- (3) 避難所の施設管理は、避難所の運営体制にかかわらず、施設管理者が継続して行う。

2 拠点避難所の設置

- (1) 避難先市町村は、各避難所への移送を行う拠点として、拠点避難所を設置することができる。
なお、県は地理的に不案内かつ遠距離の移動となる他府県への避難を円滑に実施するため、他府県の避難先市町村に対しては、可能な限り拠点避難所を設置するよう要請する。
- (2) 拠点避難所から各避難所への避難住民の移動手段は、避難先市町村が確保する。

3 避難所運営に必要な物資の確保

- 広域避難を実施した場合、避難所における食糧・毛布等の必要物資については、県および避難対象区域を含む市町が迅速に確保する。
- その際、必要物資が不足する場合は、国、関西広域連合や関係事業者等に要請するとともに、避難先自治体にも協力を求める。

第7章 避難長期化への対応

1 二次避難への移行の進め方

- (1) 県および避難対象区域を含む市町は、避難生活による避難者の負担、避難所を提供する避難先自治体への影響等を考慮し、避難当初から二次避難

先の確保に向けた検討を開始する。

- (2) 県および避難対象区域を含む市町は、避難先自治体の協力を得て、二次避難先の確保に当たり必要となる避難者数および世帯数の把握、各避難世帯の意向把握に努める。
- (3) 県および避難対象区域を含む市町は、可能な限り早期に二次避難先への移行を進める。特に小中学校等の教育施設を避難所としている場合は、早期移行に努める。

2 二次避難先の確保

- (1) 二次避難先は県内で確保することとし、県および避難対象区域を含む市町は必要に応じ、県内他の市町にも二次避難先の確保を要請する。
- (2) 他府県に避難している場合で、災害の状況から県内での二次避難先の確保が困難なとき、県および避難対象区域を含む市町は、避難先府県に対して、二次避難先の確保を要請する。

第8章 要配慮者の広域避難

1 基本的な考え方

避難、とりわけ県域を越える広域避難については、長距離の移動が避けられないため、避難行動自体がリスクとなる可能性を十分に考慮する必要がある。特に要配慮者については、移動の困難性やリスクの程度等、それぞれの特性を踏まえた広域避難計画を策定するとともに、避難しなかった場合に比べ、要配慮者の健康リスクが高まることがないように、避難に要する資機材や医療・看護体制および安全な搬送手段が確保された後に避難を開始することを明示する必要がある。

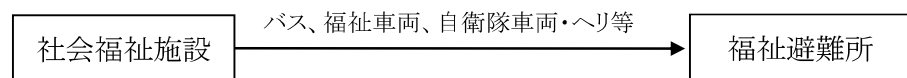
2 県の役割

県は、地域防災計画第2章第7節第3「要配慮者の避難誘導・移送体制等の整備」の規定に基づき、必要な支援等を行うとともに、特に広域避難の検討に当たっては、医療機関や社会福祉施設における避難先施設の確保について、必要な調整を行う。

3 関西広域連合における考え方

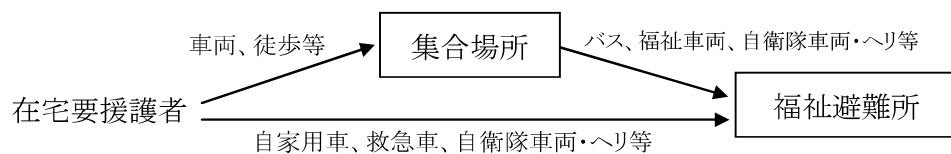
関西広域連合の「原子力災害に係る広域避難ガイドライン」における「避難行動要支援者の広域避難」の基本パターンは次のとおりであり、要配慮者の特性に応じて、①迅速な避難の実施、②移動によるリスクの軽減の双方の観点から、広域避難先の調整・避難手段の確保など十分な準備を行う必要があるとされている。

a) 社会福祉施設入所者・通所者



※社会福祉施設通所者については、時間的に余裕のない場合等を除き、避難準備指示等が発出された段階で通所施設から帰宅し、避難指示の発令後、自宅等からの避難を行う。

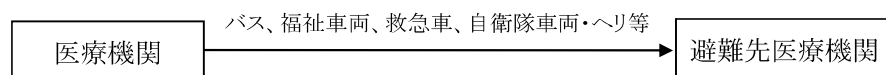
b) 在宅要援護者



※介助する家族等がいるかどうかで異なる扱いを検討する必要がある。

※心身の状況により社会福祉施設等への緊急入所や医療機関への入院等の措置が必要な在宅要援護者については、当該措置を講じる。

c) 医療機関等入院患者



第9章 費用負担

広域避難の受入れその他被災者支援に係る費用については、最終的に避難先府県・市町村の負担とならないことを原則とする。今後、国に対し、原子力事業者への求償方法の具体化や災害救助法の適用等国による費用負担のあり方の具体化を求める。

第10章 UPZ外の地域への対応

UPZ外の地域において広域避難や屋内退避等の防護措置の実施が必要となった場合、県は、当該地域を含む市町と連携の上、市町の地域防災計画等と整合を図りながらこの計画に準じて必要な対策を講じることとする。

第11章 関西広域連合の「原子力災害に係る広域避難ガイドライン」との関係

県域を越える広域避難について、この計画に記載のない事項は、関西広域連合の「原子力災害に係る広域避難ガイドライン」に基づき対応することとする。

第12章 広域避難計画の見直し

県は、原子力災害対策指針の改定や新たな方針の決定など、様々な状況の変化に対応して、随時この広域避難計画の見直しを行い、内容の充実を図るものとする。



母なる湖・琵琶湖。
—あずかっているのは、滋賀県です。

平成26年3月 作成
平成29年3月 修正
平成30年3月 修正
令和4年4月 修正
令和5年3月 修正

【別添1】主な避難経路

- 凡例
- 主要な避難経路
 - 高速自動車国道
 - 高速自動車国道以外
 - その他の道路
 - その他の道路
 - UPZ内
 - UPZ外
 - 避難中継所(スクリーニング場所)



【別添2】避難元・避難先マッチング(個票)

避難元府県名		滋賀県			避難元				集合場所			避難中継所(スクリーンングポイント)			県内避難				県外避難				
市町名	地区名1 (旧市町村名)	人口	地区名2 (小学校区)		人口	地区名3 (自治会区)	人口	名称	所在地	名称	所在地	避難先①		避難先②		府県名	市町村名	避難先② 名称	所在地	避難経路①		避難経路②	
			拠点避難所 名称	所在地								避難所① 名称	所在地	避難所① 名称	所在地					避難所② 名称	所在地	避難経路① 名称	所在地
長浜市	高月町	388	高月 (小学校区)	388	馬山 (自治会区)	388	高月小学校	長浜市高月町 高月738	湖北体育館	長浜市湖北町 水1210	甲賀市水口 スポーツの 森	甲賀市水口 町北内貫 230	伴谷小学校	水口町 伴中山 2252	伴谷東小学 校	水口町 山774	甲賀市	甲賀市	市民文化 会館	安楽町1-60	国道8号⇒北 陸自動車道 (長浜IC)⇒名 神高速道路⇒ 神高道路⇒ 西名阪自動車 道(藤井寺IC) ⇒国道170 号⇒25号	国道8号⇒北 陸自動車道 (長浜IC)⇒名 神高速道路⇒ 神高道路⇒ 西名阪自動車 道(藤井寺IC) ⇒国道170 号⇒25号	
	計	388				388																	

【別添2】避難元・避難先マッチング(個票)

避難元府県名		滋賀県				県内避難				県外避難					
市町名	避難元		集合場所		避難中継所(スクリーニングポイント)		避難先①		避難先②		避難経路①		避難経路②		
	地区名1 (旧市町村名)	人口	地区名2 (小学校区)	人口	地区名3 (自治会区)	人口	避難先① 拠点避難所 名称	所在地	避難先① 名称	所在地	市町村名	府県名	避難先② 名称	所在地	
長浜市	高月町	287	七郷	287	磯野	287	滋賀県立信楽中央公園 栗駒雲の森	甲賀市信楽町動員2188-7	甲賀中央公園 甲賀中央公園体育館	甲賀市相模町相模121-7	甲賀市	大阪府	市民総合体育館	大井町目2-20	
							※記載の避難中継所を第一候補とするが、施設の被害状況や災害の状況に応じて計画記載の他の施設での設置も検討する。	長浜市湖北町速木1210	湖北体育館	湖北小学校	長浜市高月町唐川248				国道8号→北陸自動車道(長浜IC)→名神高速道路→新名神高速道路→信楽IC→拠点避難所→
															国道8号→北陸自動車道(長浜IC)→名神高速道路→第二京阪道路→近畿道→西名阪自動車道(藤井寺IC)→国道170号(堺大和高田線)→
	計	287													

【別添2】避難元・避難先マッチング(個票)

避難元府県名		滋賀県														
		避難元			集合場所		県内避難			県外避難						
市町名	地区名1 (旧市町村名)	人口	地区名2 (小学校区)	人口	地区名3 (自治会区)	人口	避難中総所(スカーピングポイント)		避難先①			避難先②				
							名称	所在地	市町村名	拠点避難所 名称	所在地	市町村名	名称	所在地	市町村名	名称
長浜市	高月町	94	七郷	94	高月布施	94	長浜市高月町唐 川248	湖北体育館 1210	滋賀県立信 楽陶芸の森 〒525-0171	甲賀市信楽 町物居2188	油日小学校 1322	甲賀町上野	甲賀市信楽 町物居2188	中火公民館	白木1257-1	国道8号→北陸自 動車道(長浜C) →京滋バイパス →近畿道→阪和 奈道(羽見野)→ 府道27号線
								※記載の避難中継所を第 一候補とするが、施設の 被害状況や災害の状況に 応じて計画記載の他の施 設での設置も検討する。	「拠点避難所」とは、各 避難所への移送を行う 拠点として避難先市町 村が設置するものや、 (拠点避難所と避難 所が同一の場合あり)。	「拠点避難所」とは、各 避難所への移送を行 う拠点として避難先市 町村が設置するものや 、(拠点避難所と避 難所が同一の場合あ り)。	拠点避難所から各避 難所へは、避難先市 町村が移送する。	拠点避難所から各避 難所へは、避難先市 町村が移送する。				
	計	94				94										

自主避難場所の追加について

資料 1-2

自主避難場所	住所	備考
株式会社ティ・コム本社駐車場	信楽町勅旨1191番地	令和4年9月 勅旨区と株式会社ティ・コムとの間で災害時に避難場所として施設及び土地の使用する覚書を締結されたことから

