水管橋等点検業務（公共・農排）
位置図

水管橋等点検業務（公共）

位置図

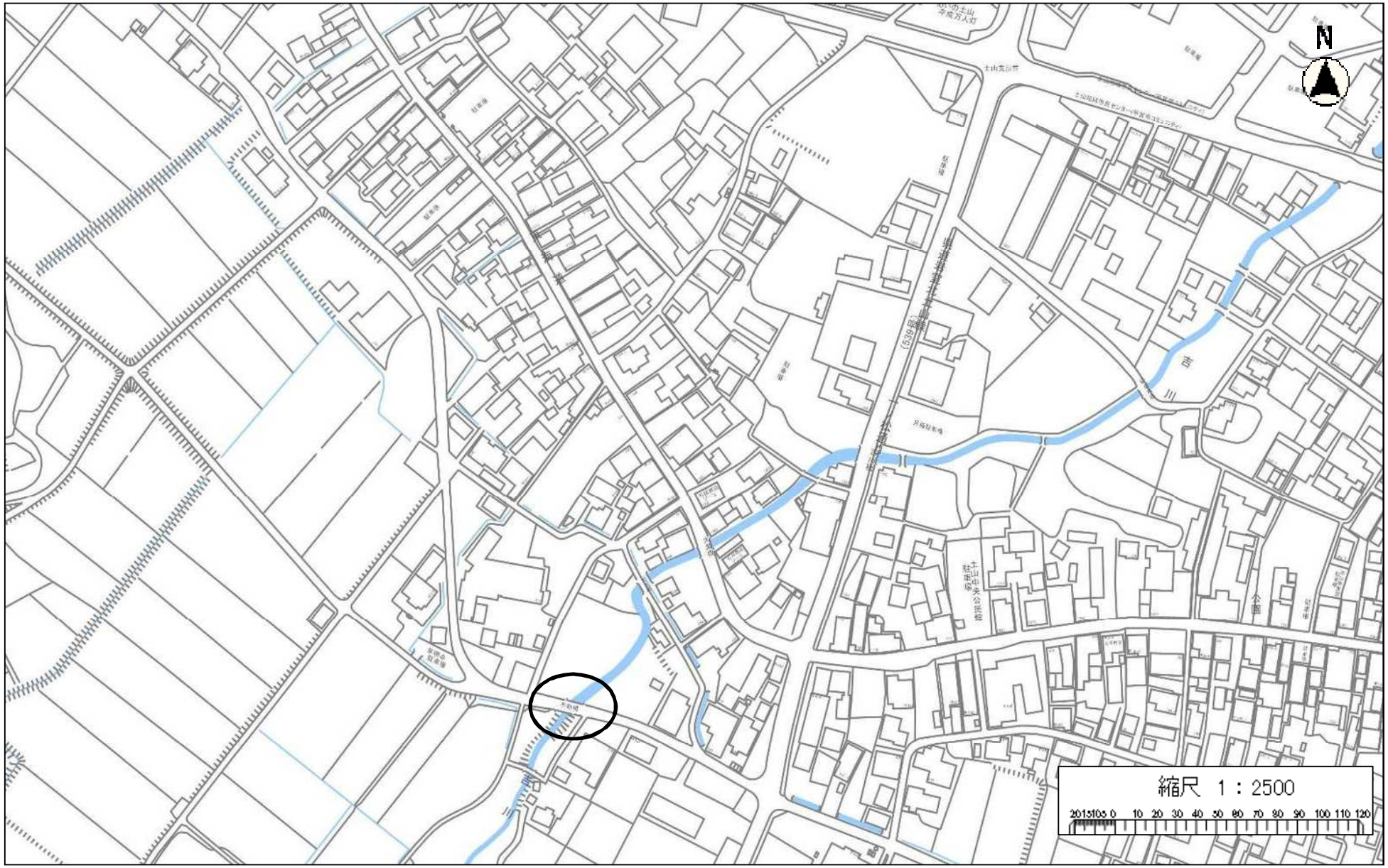

甲賀市土山町南土山

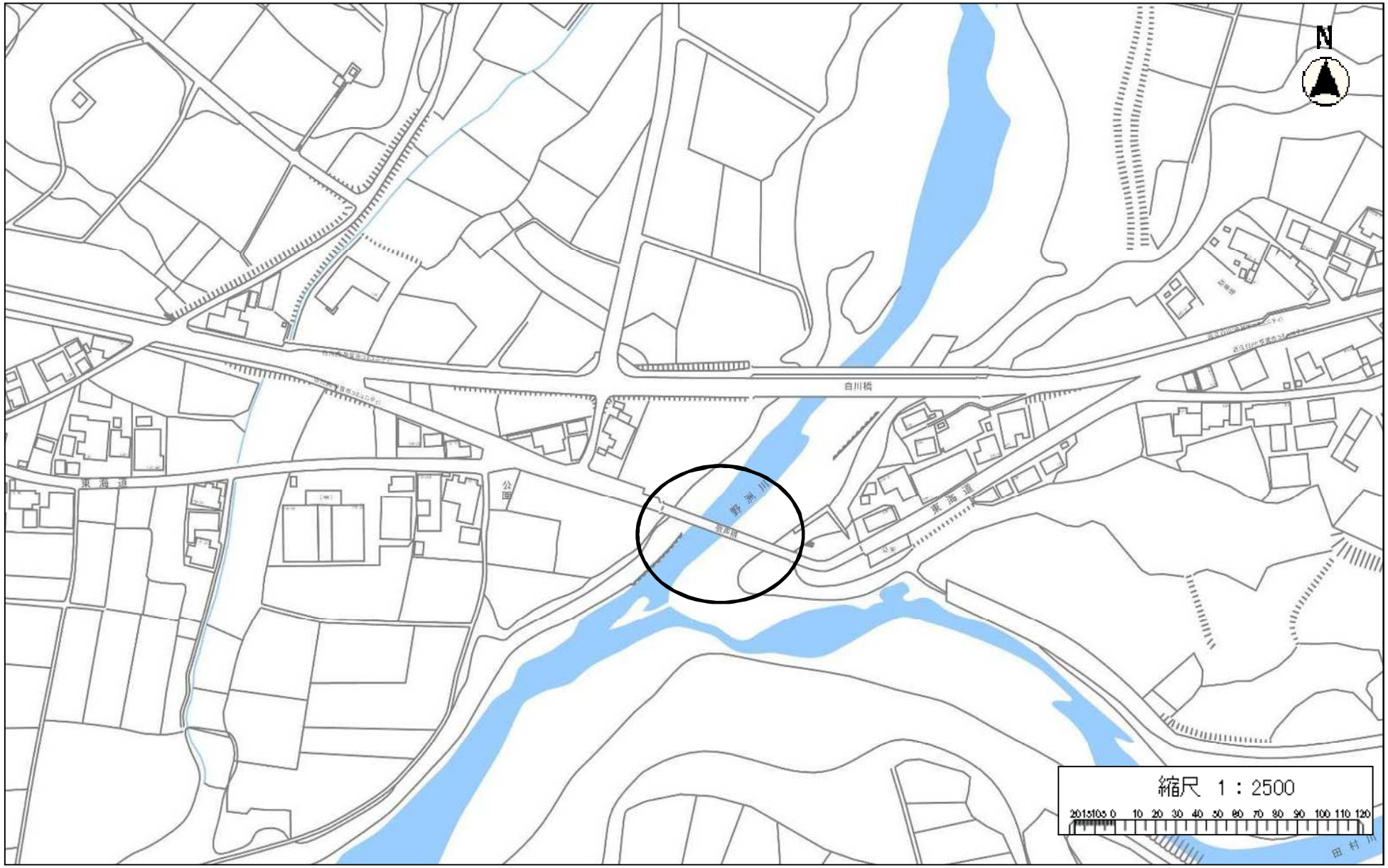

甲賀市土山町前野・南土山

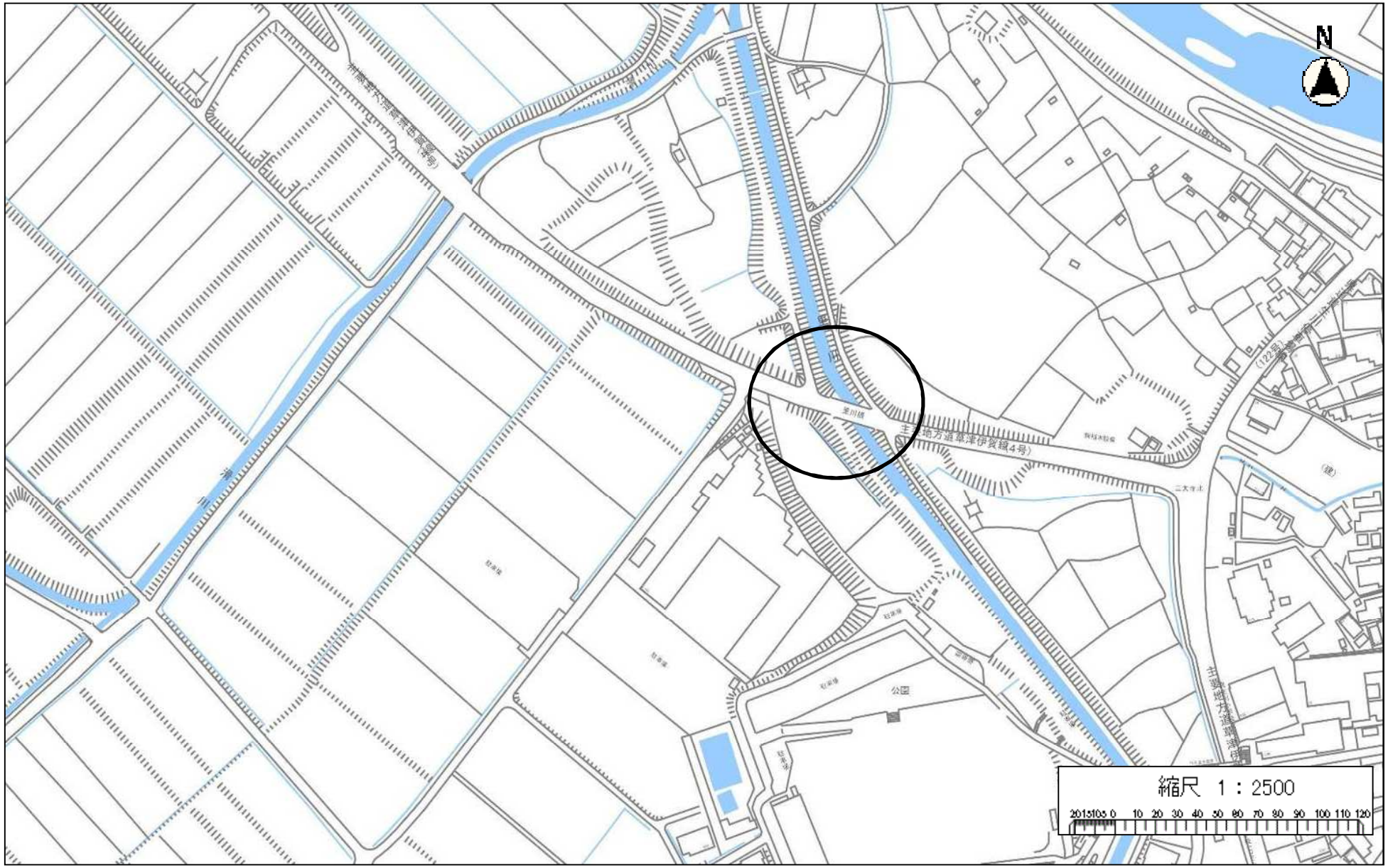
N
主要地方道草津伊賀線(4号)
公園
縮尺 1：2500
20 15 10 5 0 10 20 30 40 50 60 70 80 90 100 110 120

甲賀市水口町三大寺

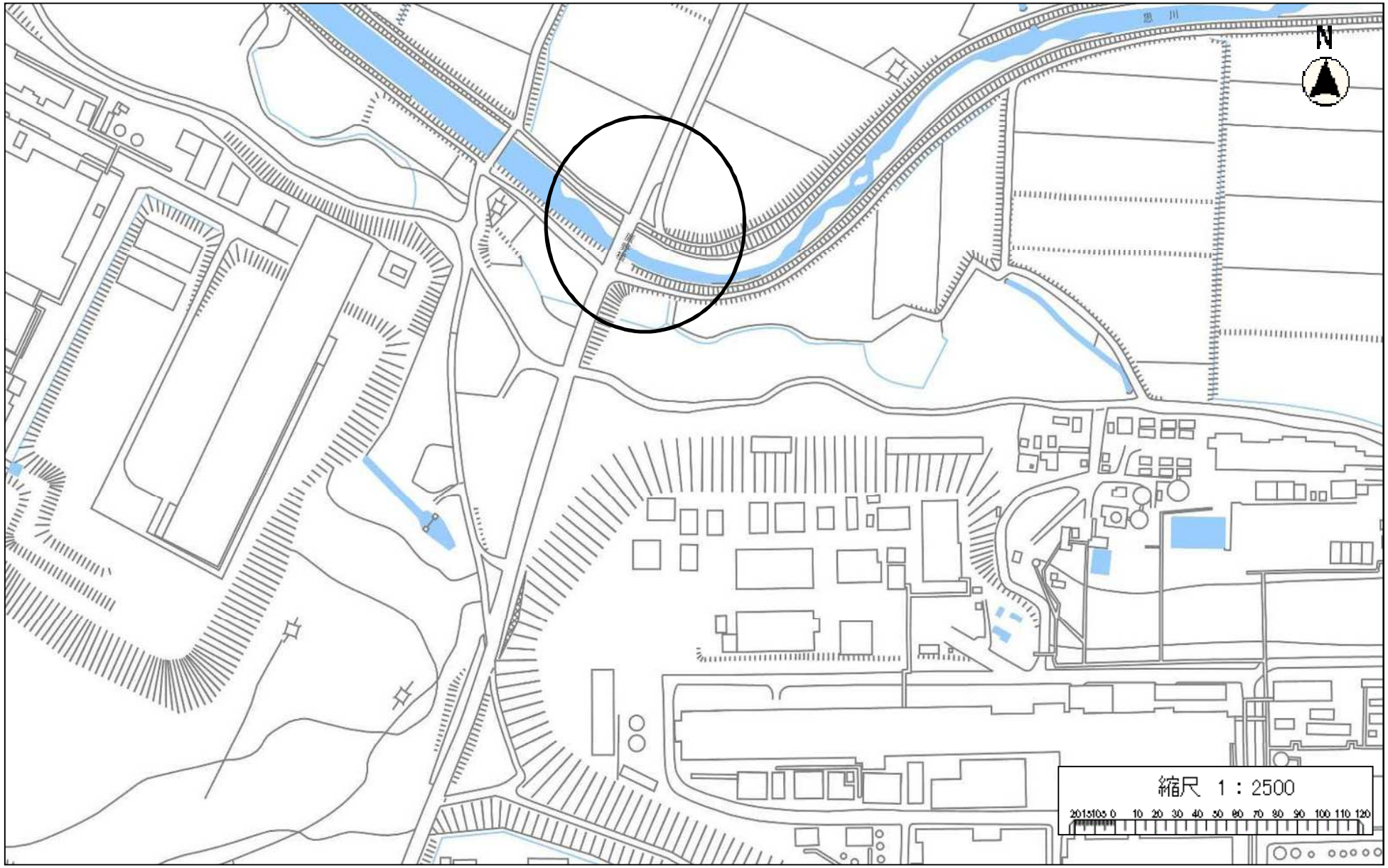

甲賀市水口町下山

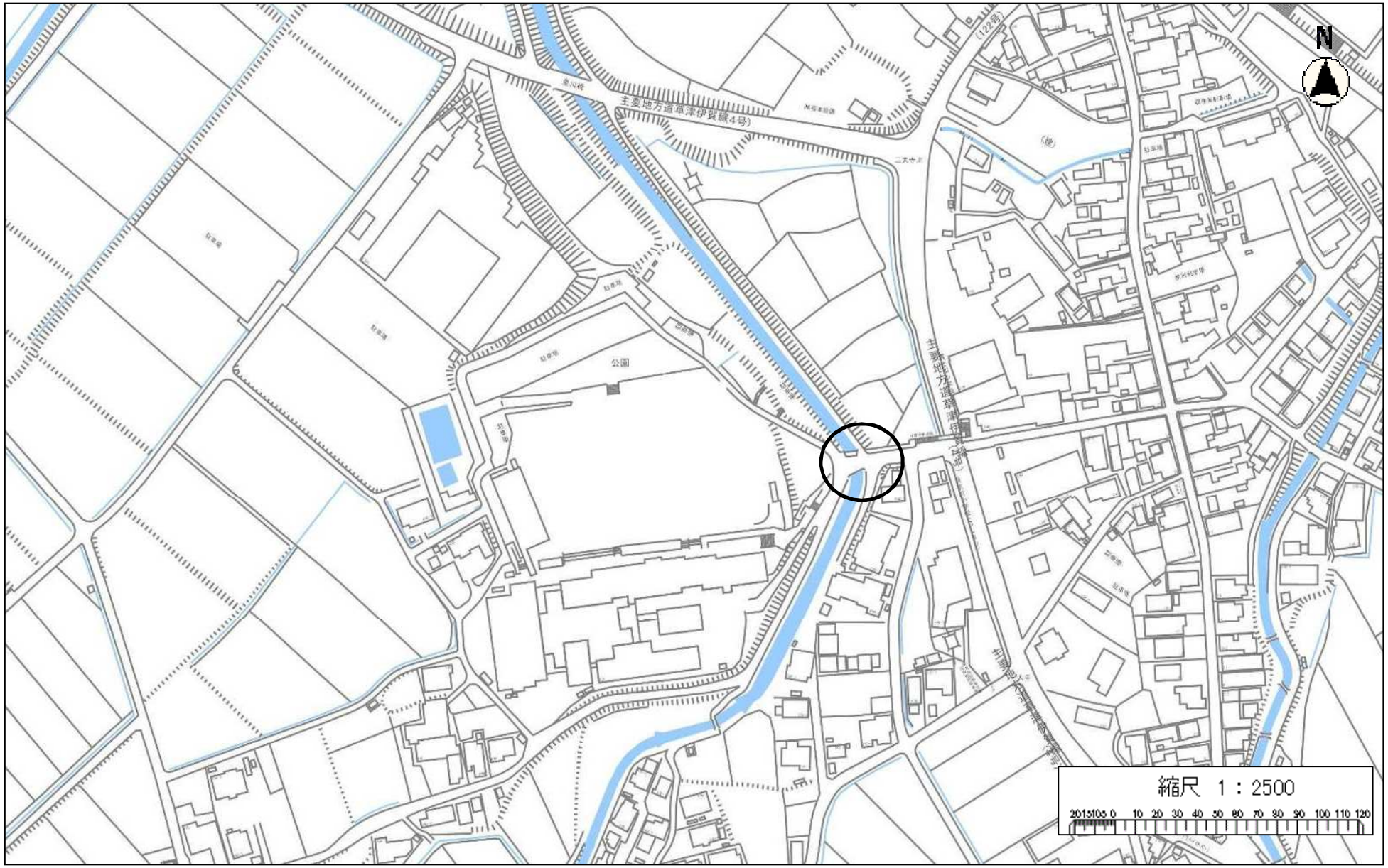
N
主要地方道草津伊賀線(4号)
(122号)
公園
縮尺 1：2500
20 15 10 5 0 10 20 30 40 50 60 70 80 90 100 110 120

甲賀市水口町三大寺

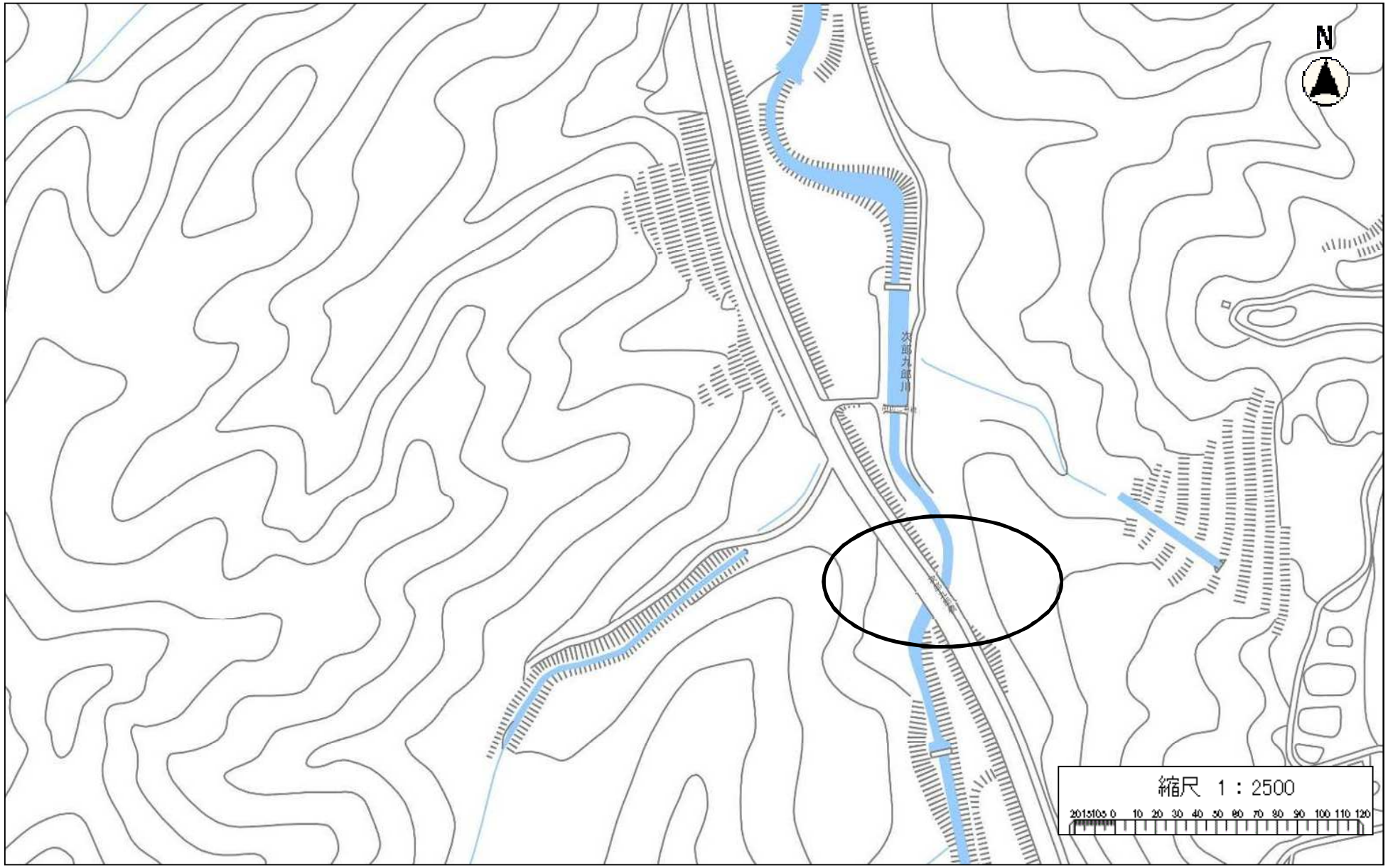

甲賀市土山町南土山

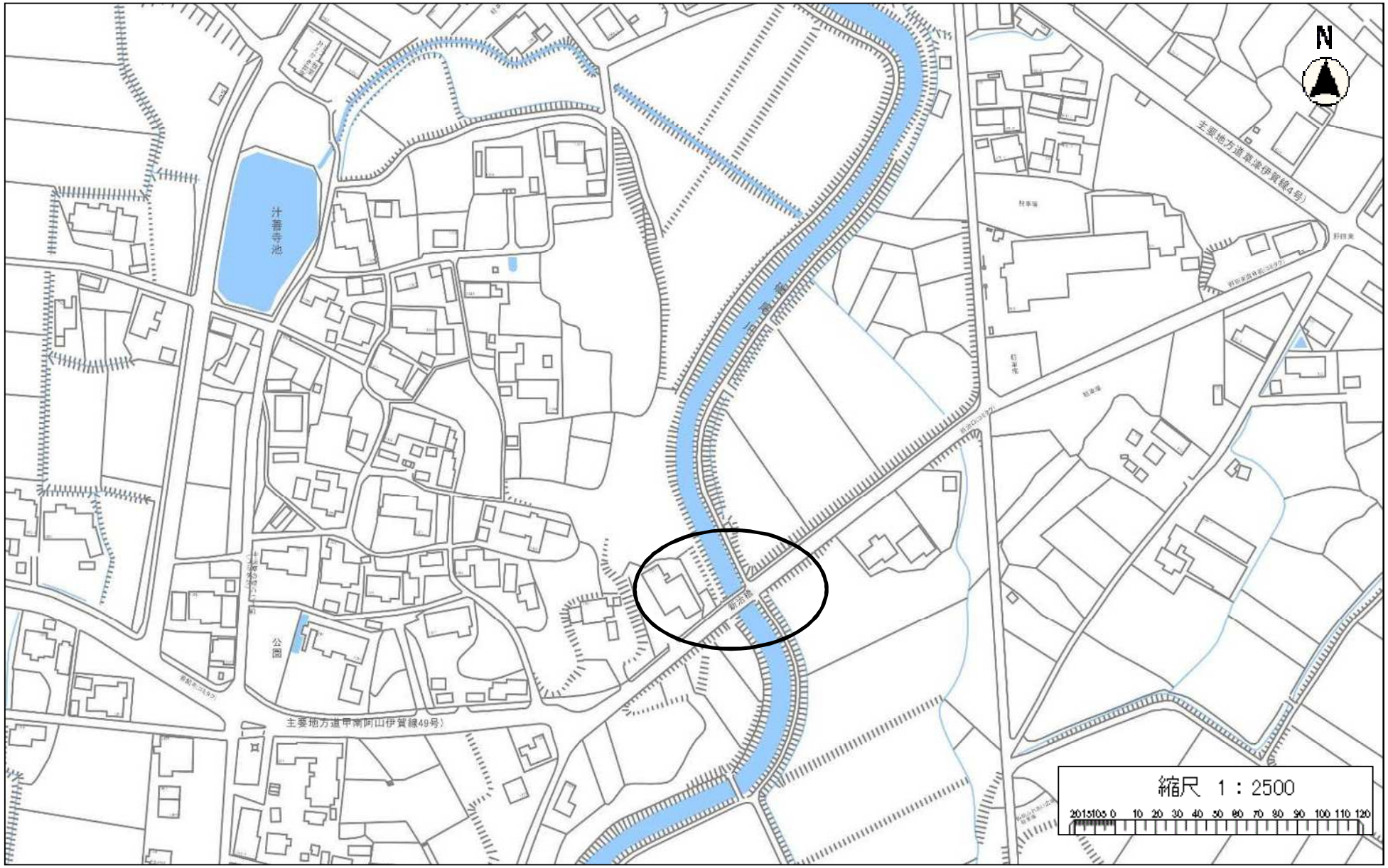
N
汁善寺池
公園
主要地方道甲南阿山伊賀線49号)
主要地方道草津伊賀線4号)
新治橋
縮尺 1：2500
20 15 10 5 0 10 20 30 40 50 60 70 80 90 100 110 120

甲賀市甲南町新治

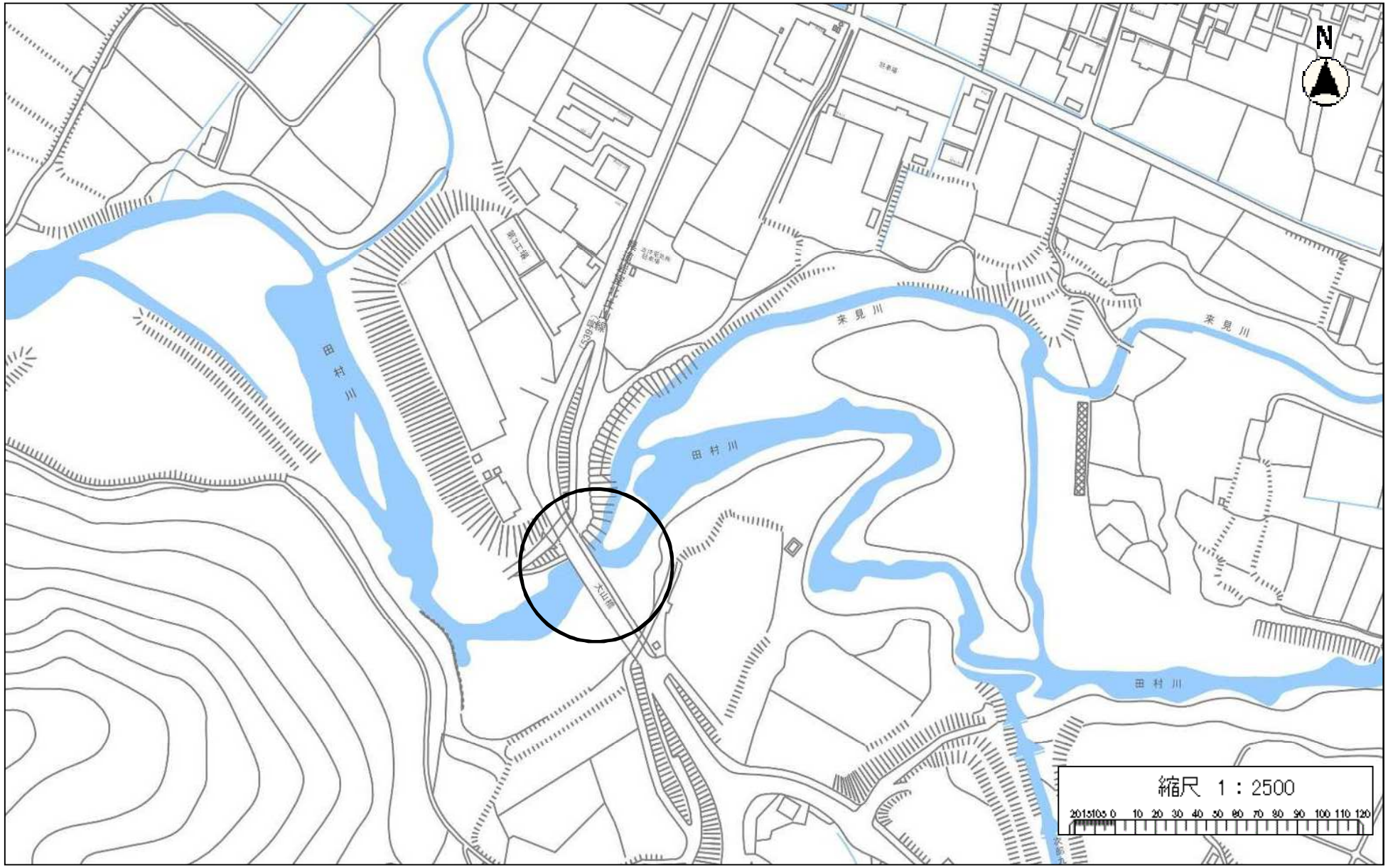
N
田村川
来見川
来見川
田村川
田村川
第3工場
S39号
大山橋
縮尺 1：2500
20 15 10 5 0 10 20 30 40 50 60 70 80 90 100 110 120

甲賀市土山町南土山

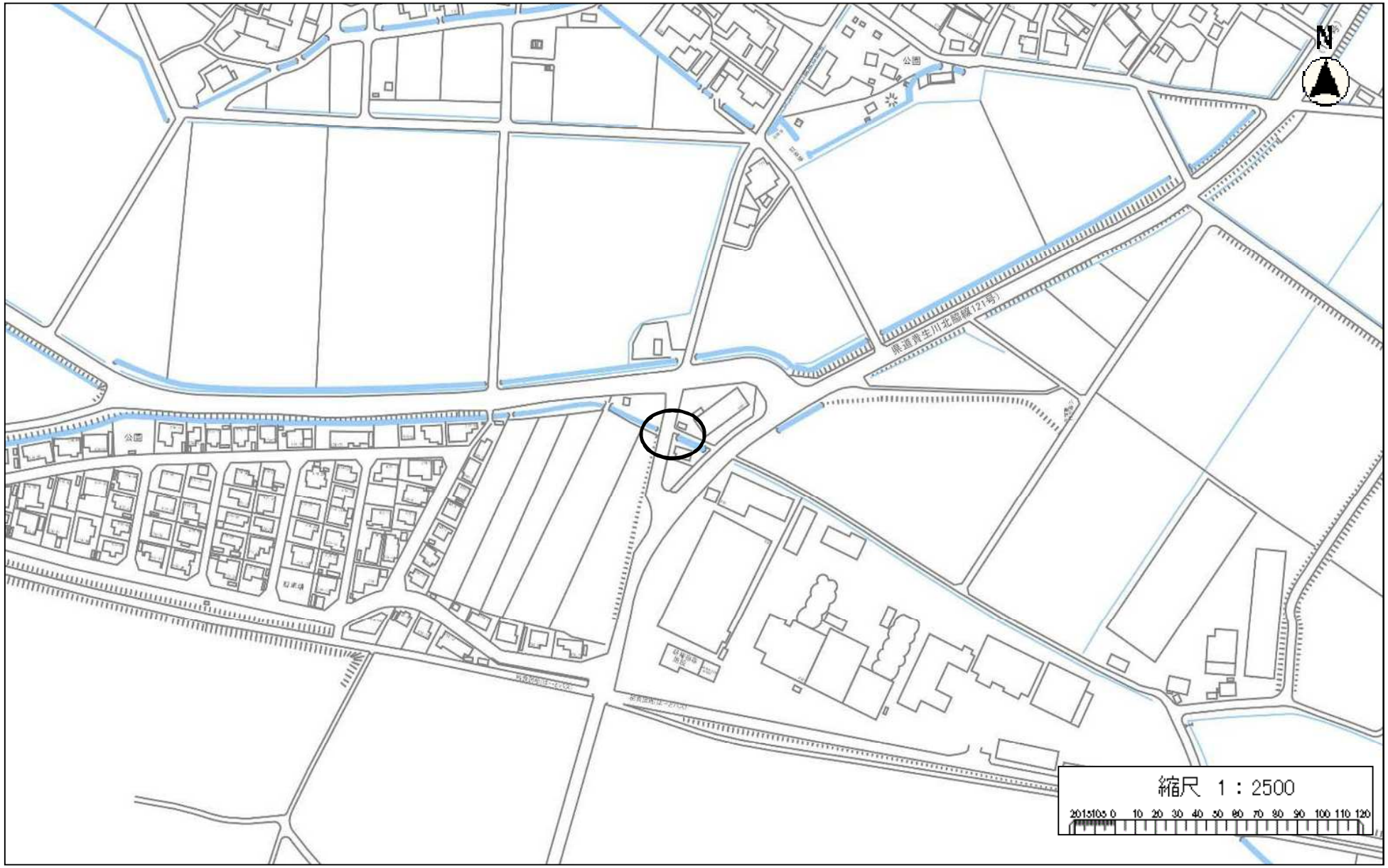
N
公園
県道青生川北線(121号)
公園
縮尺 1：2500
20 15 10 5 0 10 20 30 40 50 60 70 80 90 100 110 120

甲賀市水口町宇田

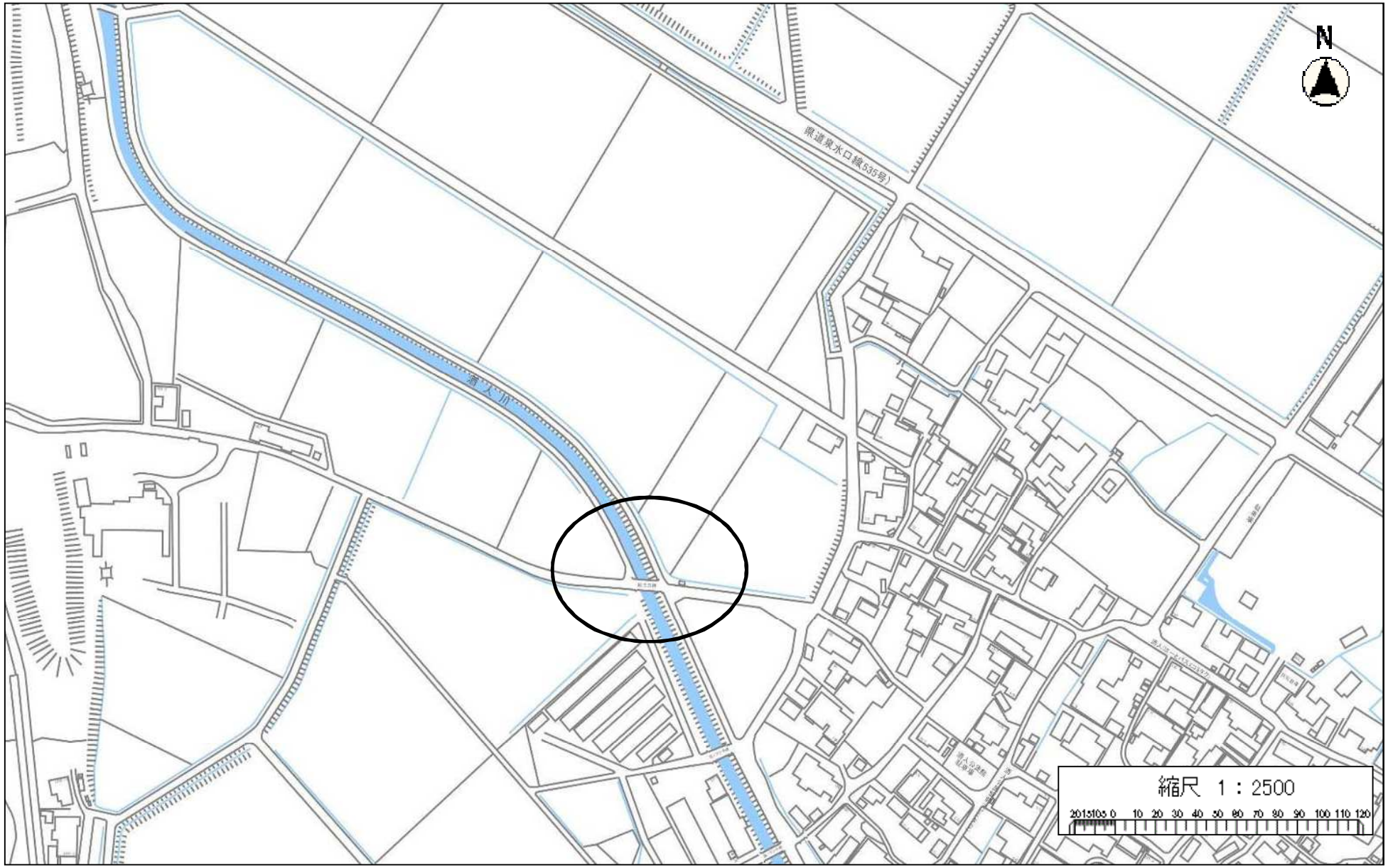
N
県道泉水口線(535号)
酒人川
縮尺 1：2500
20 15 10 5 0 10 20 30 40 50 60 70 80 90 100 110 120

甲賀市水口町酒人

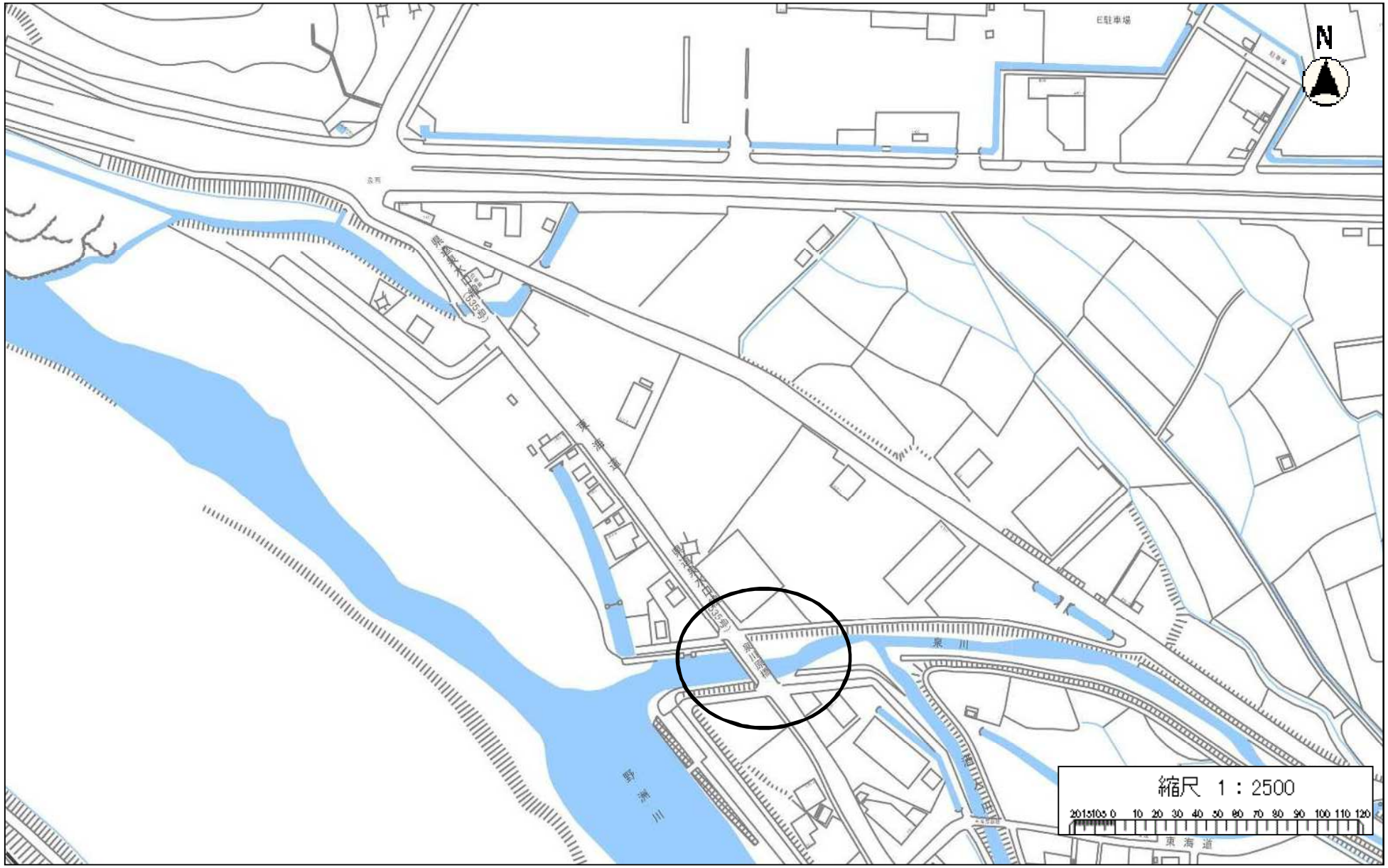

甲賀市水口町泉

水口町秋葉

配水池
配水池
秋葉神社
松元寺
秋葉水公園
水口町秋葉
山川橋
秋葉橋
大師寺
西ヶ瀬団地
山川
180.0
180.3
水口町浄水場
広場
山川橋
新山川橋
竜が丘団地
50m

1 / 2,500

水口町三大寺

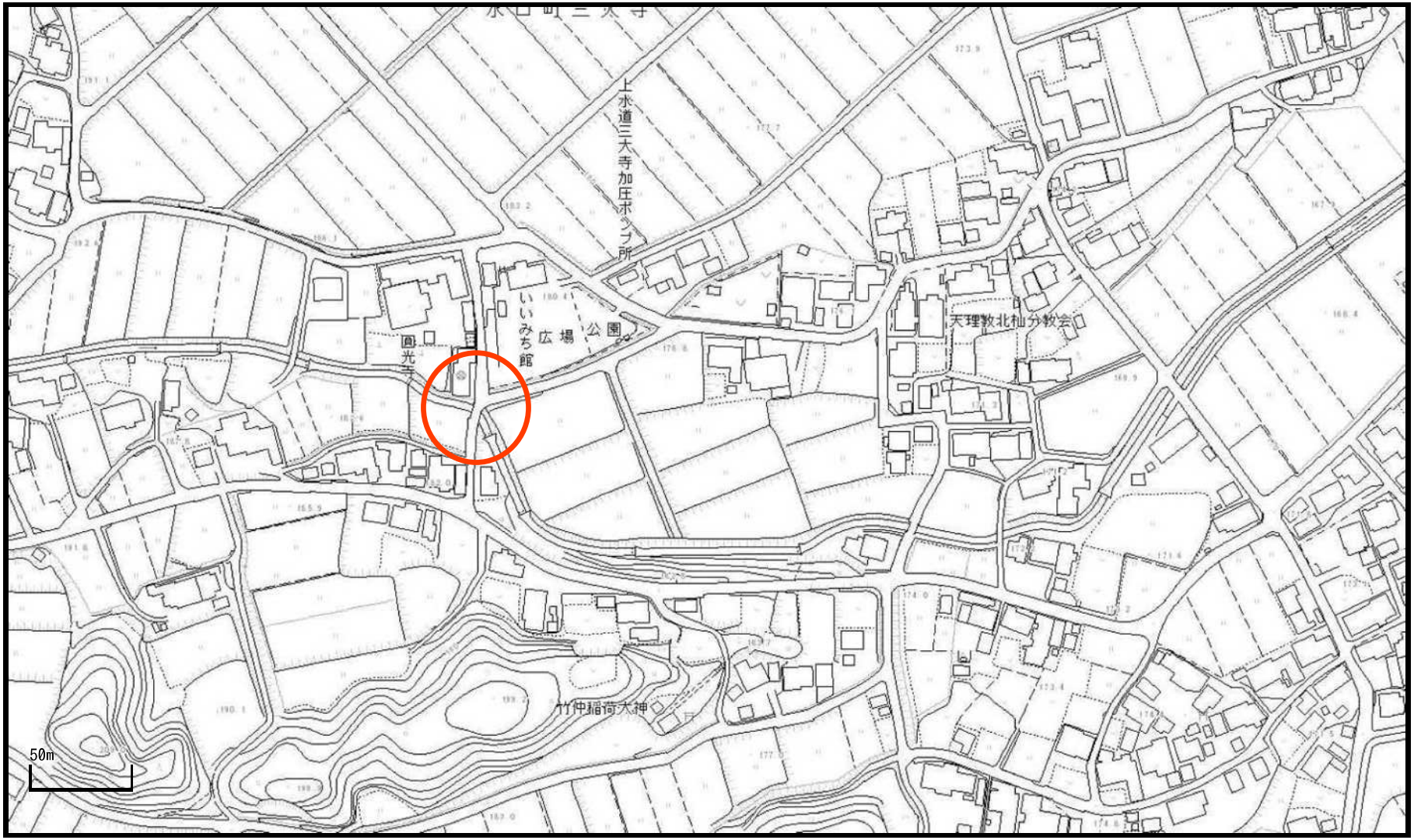

1 / 2,500

水口町三大寺

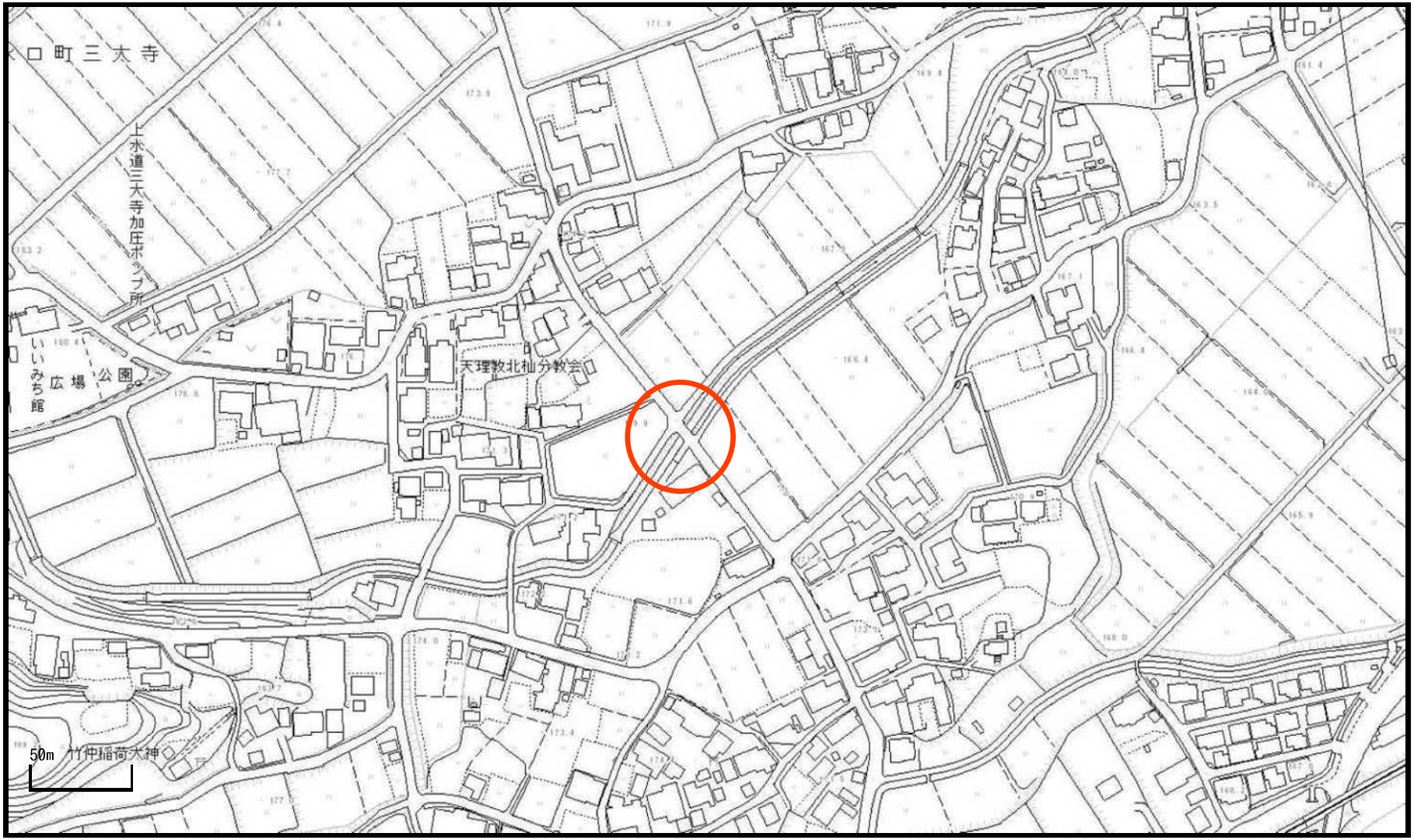

1 / 2,500

甲賀町油日・上野

1 / 2,500

水口町山上

1 / 2,500

甲南町森尻

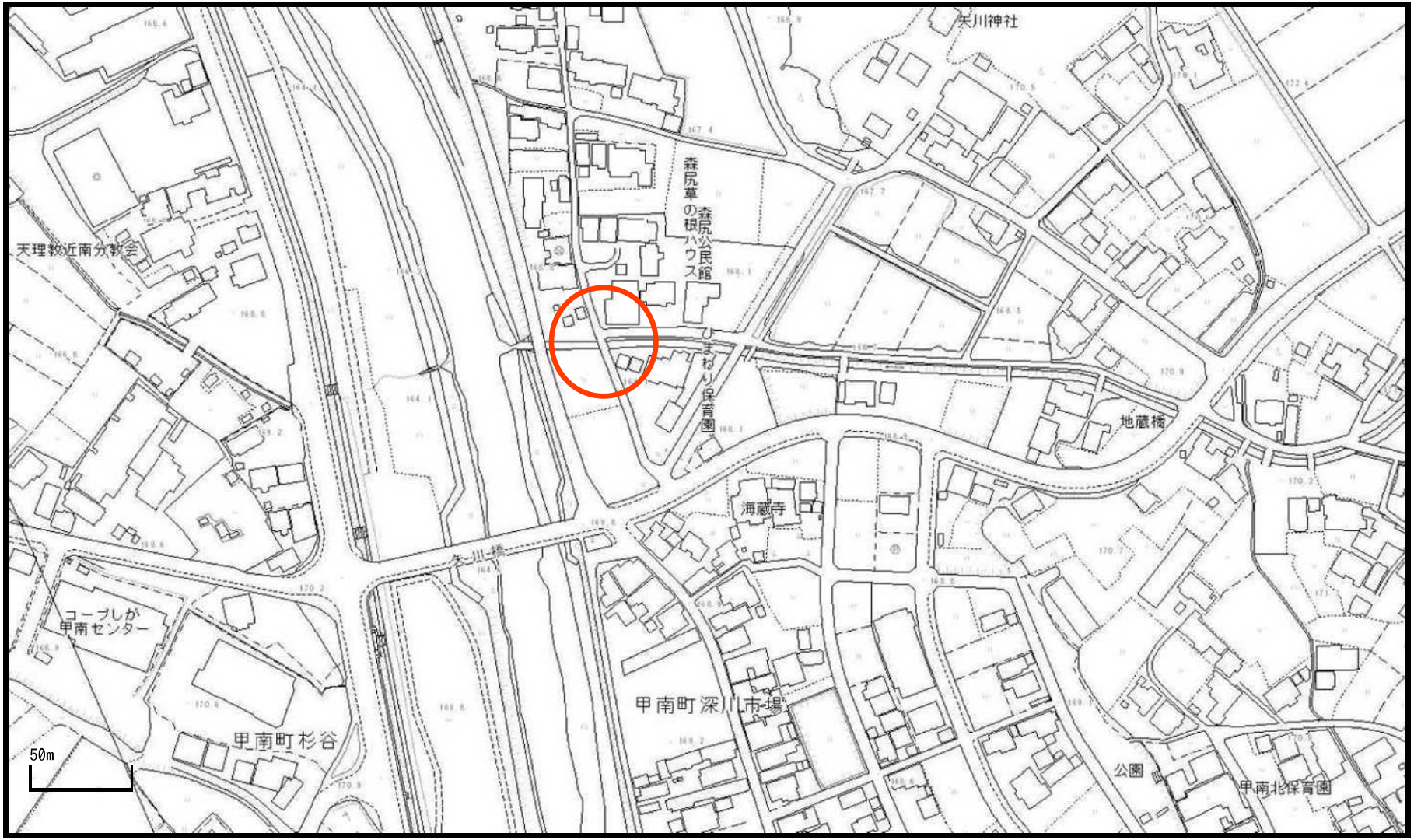
矢川神社
森尻公民館
森尻草の根ハウス
ひまわり保育園
天理教近南分教会
地蔵橋
海蔵寺
矢川橋
コープしが
甲南センター
甲南町深川市場
甲南町杉谷
公園
甲南北保育園
50m

1 / 2,500

土山町大野

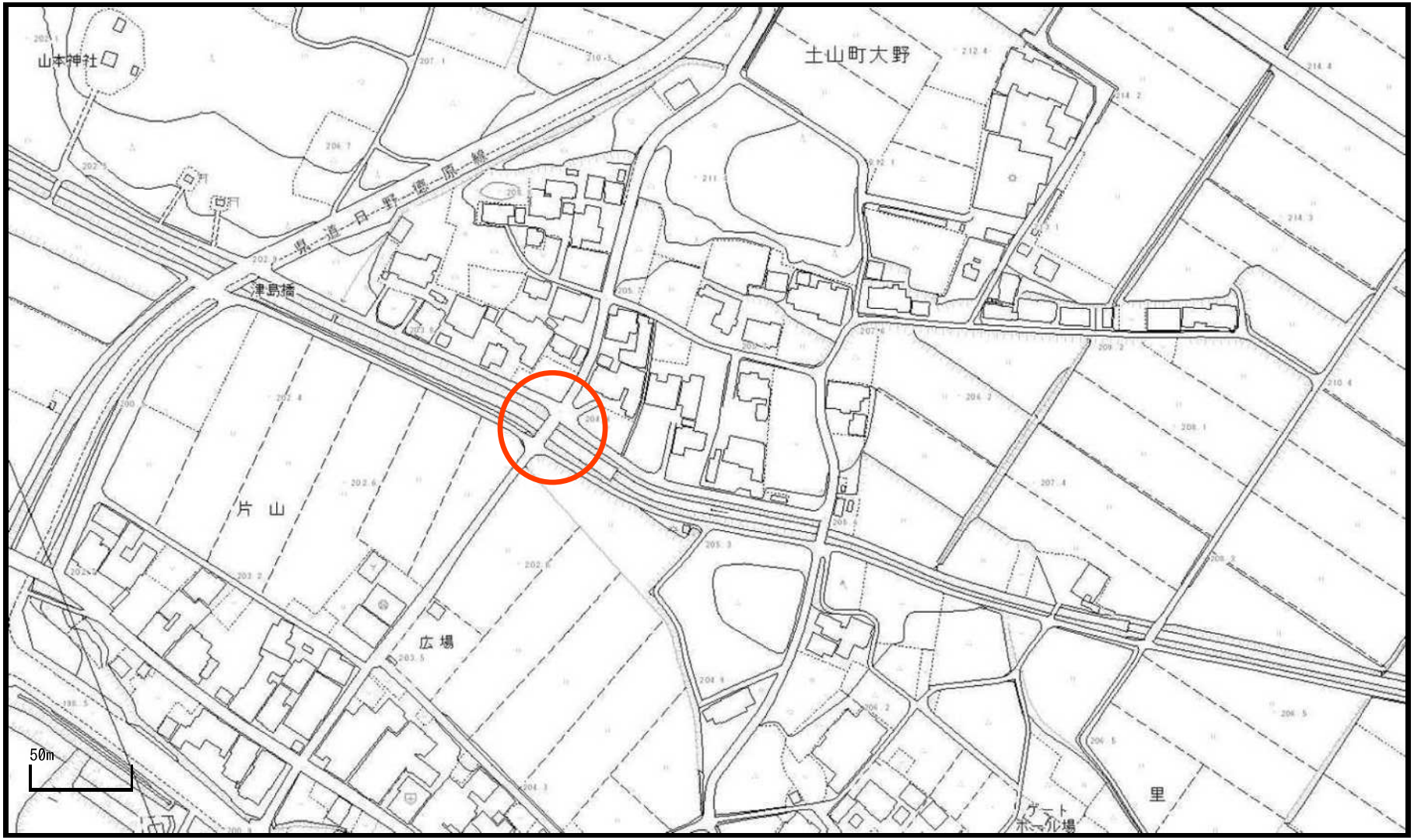

1 / 2,500

水口町高山

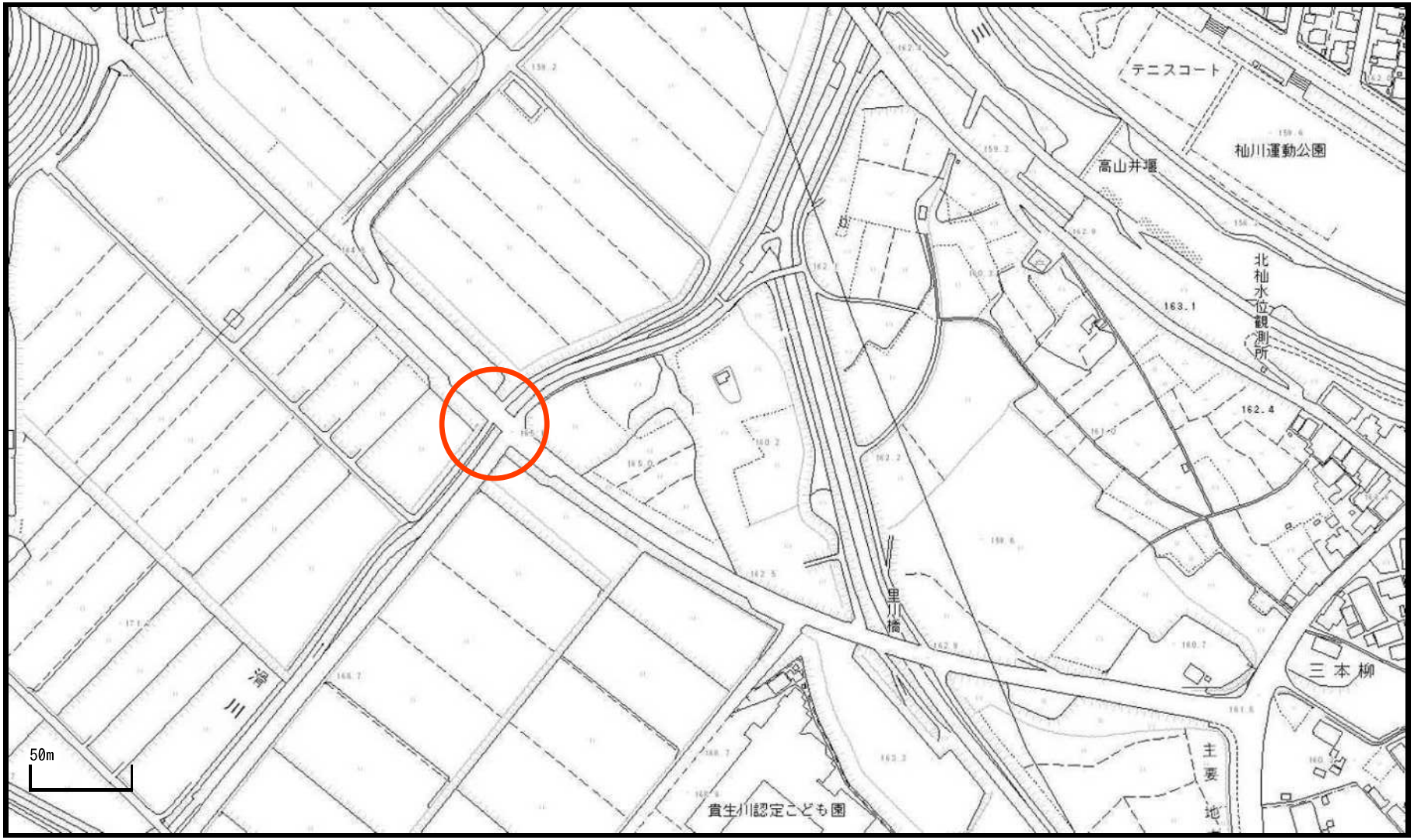
テニスコート
杣川運動公園
高山井堰
北杣水位観測所
163.1
162.4
里川橋
三本柳
主要地
貴生川認定こども園
50m

1 / 2,500

水口町岩坂

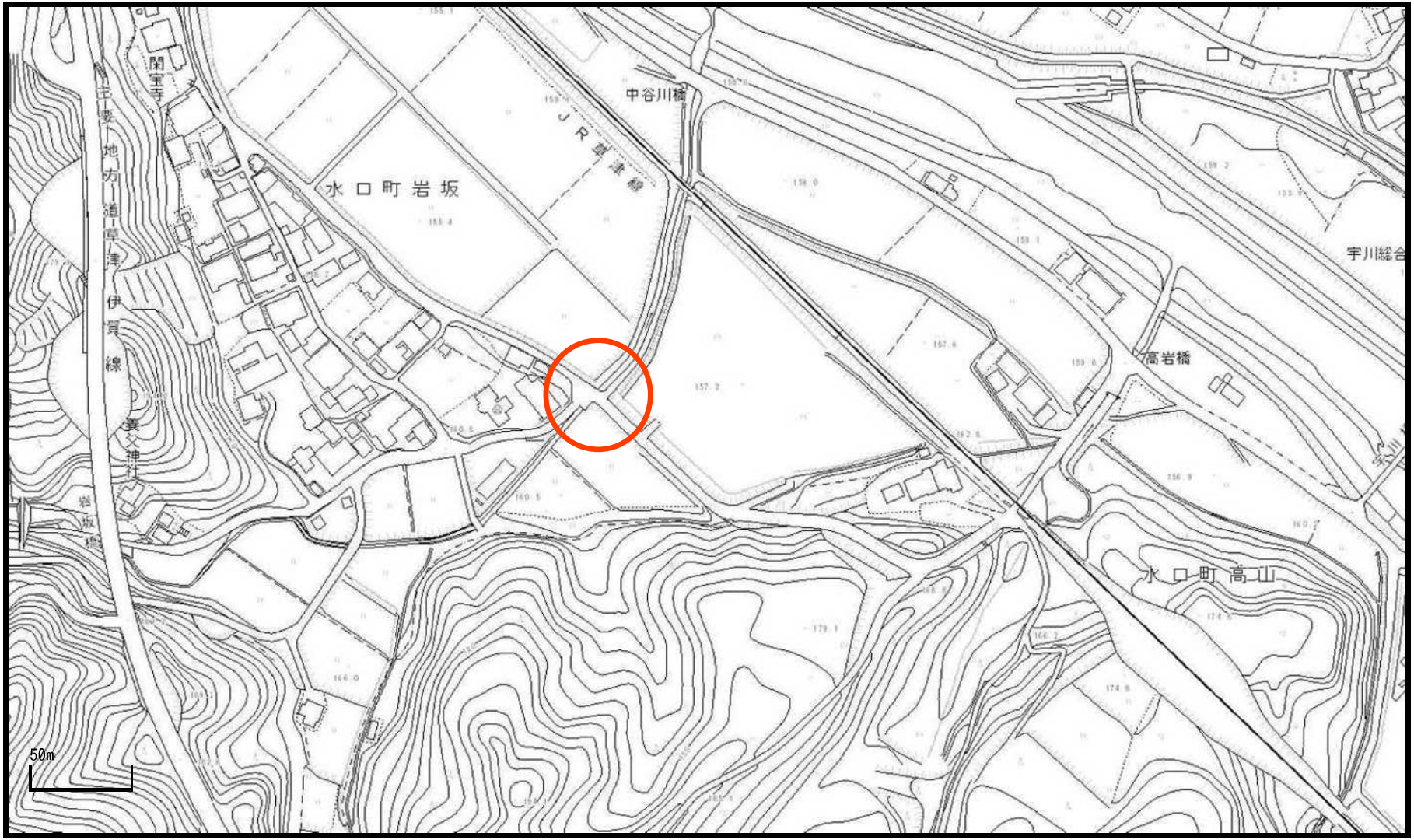

1 / 2,500

水口町岩坂・高山

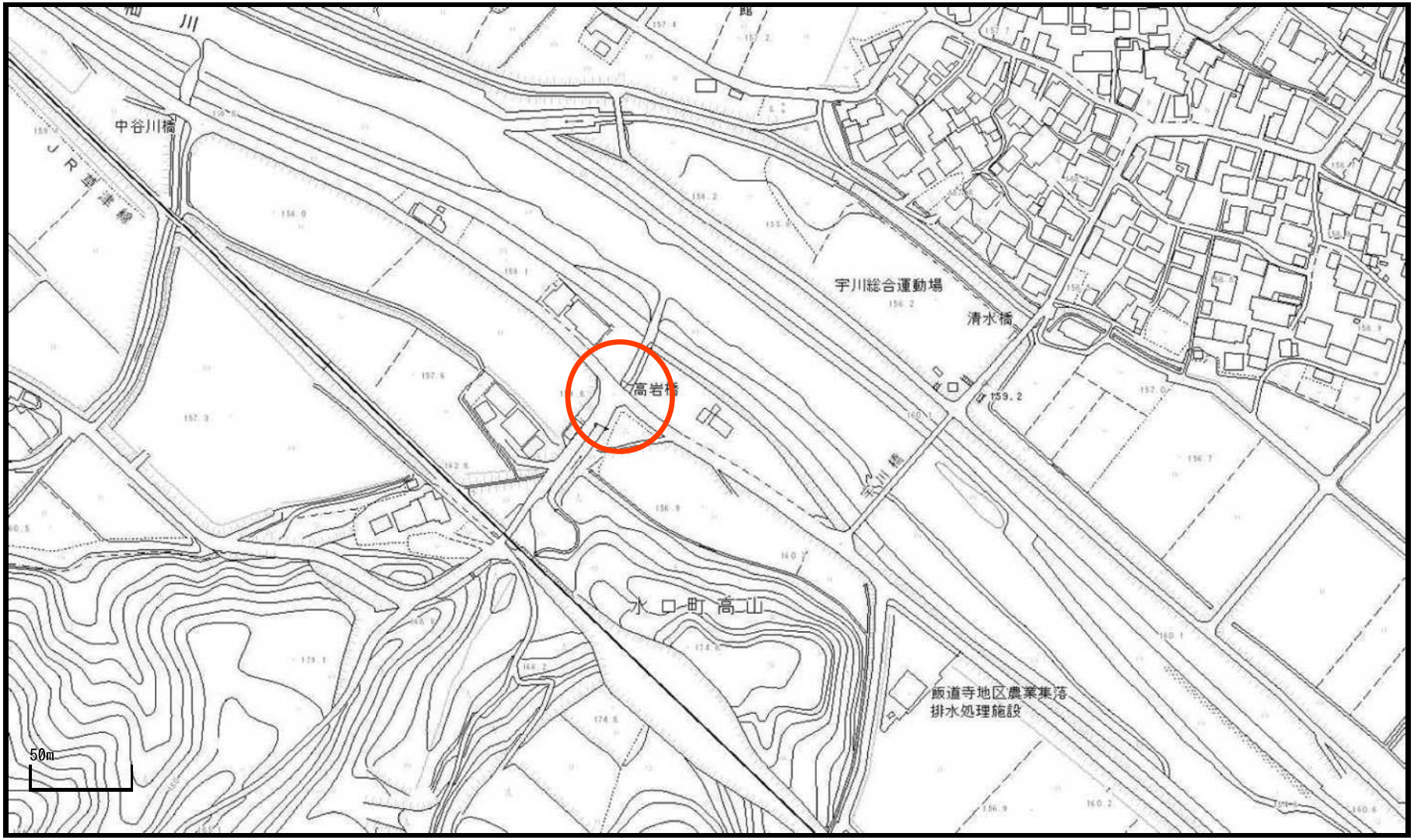

1 / 2,500

水管橋等点検業務（農排）
位置図

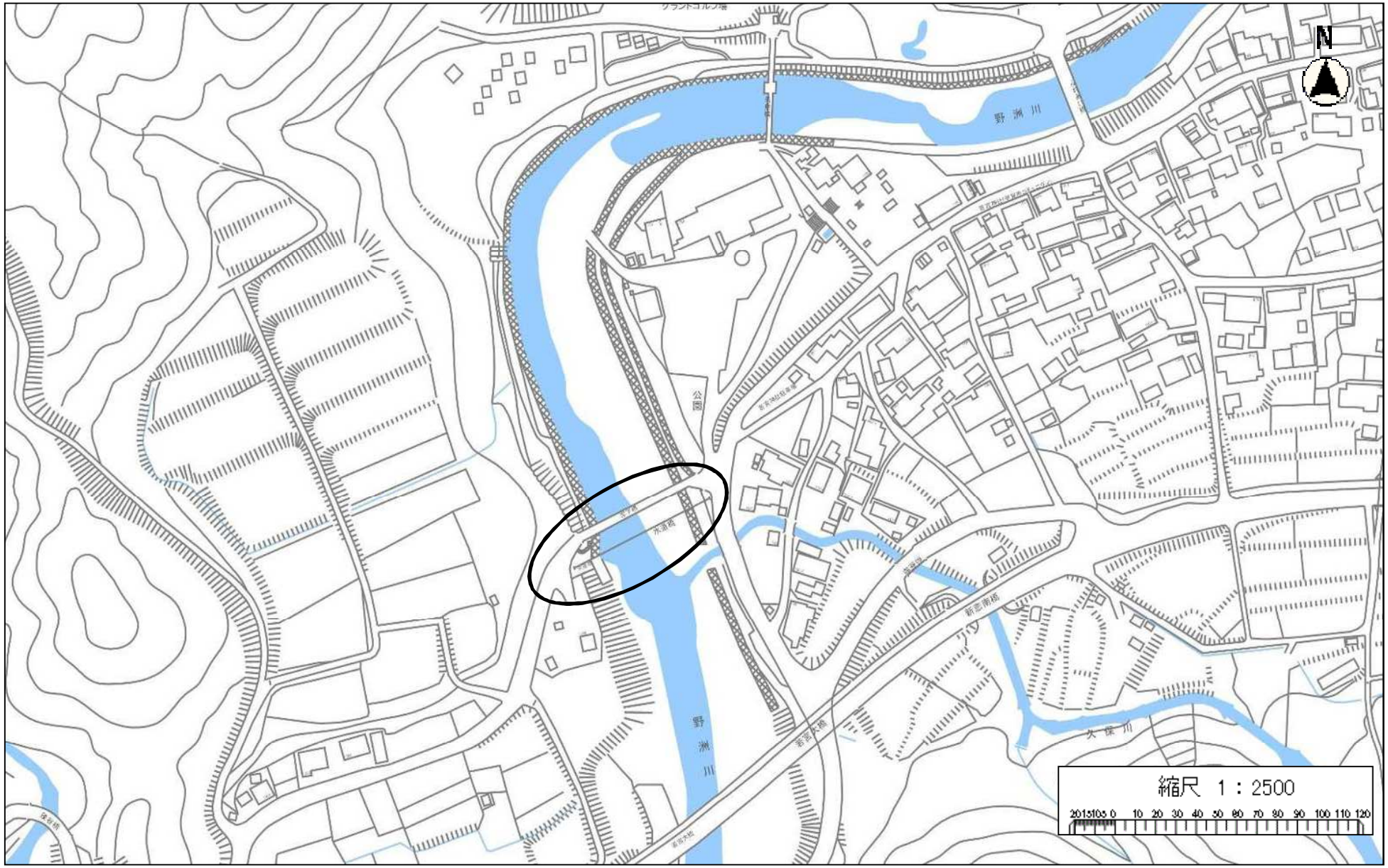

甲賀市土山町大河原

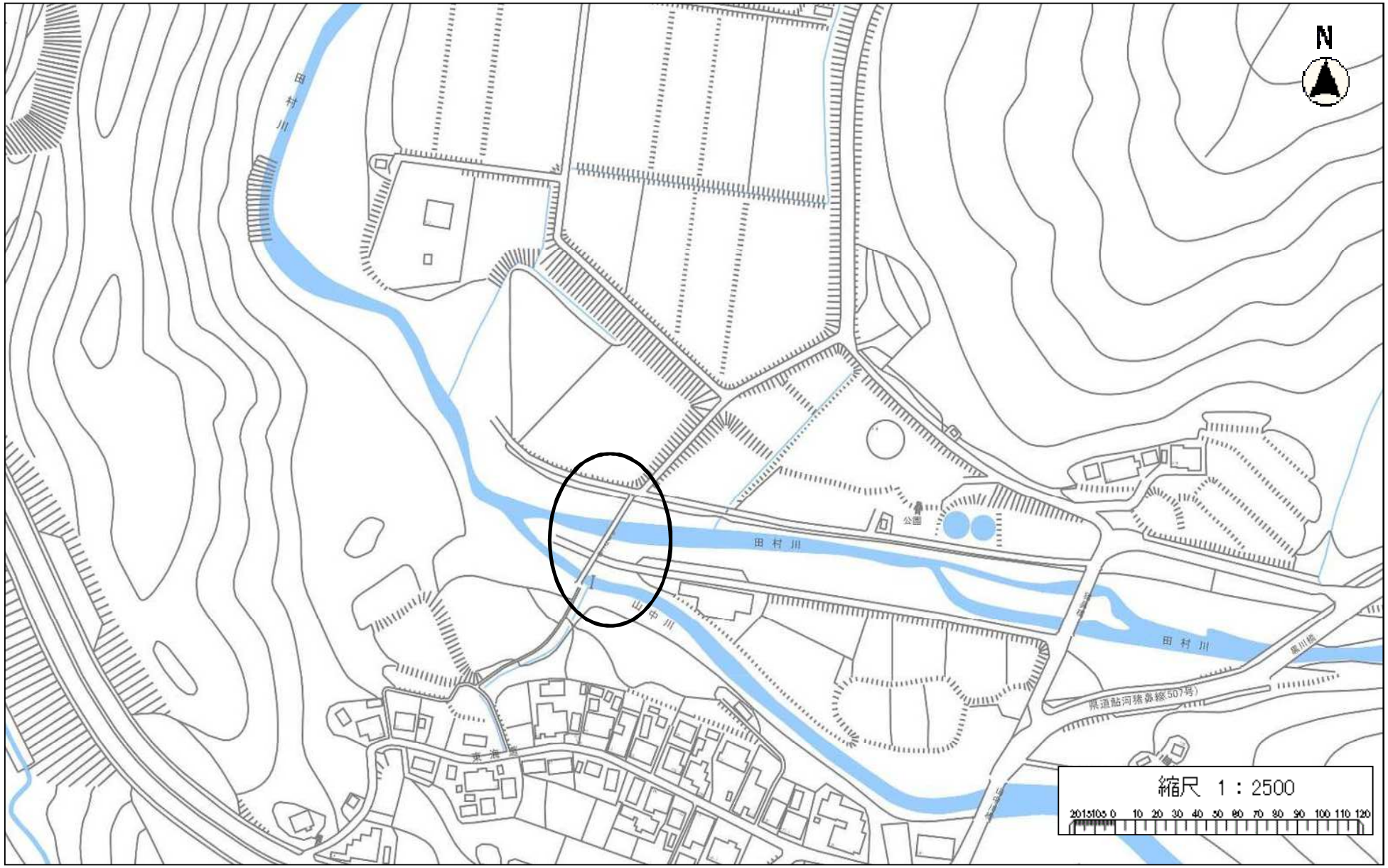
N
田村川
公園
田村川
山中川
田村川
東海道
県道鮎河猪鼻線(507号)
縮尺 1：2500
20 15 10 5 0 10 20 30 40 50 60 70 80 90 100 110 120

甲賀市土山町猪鼻

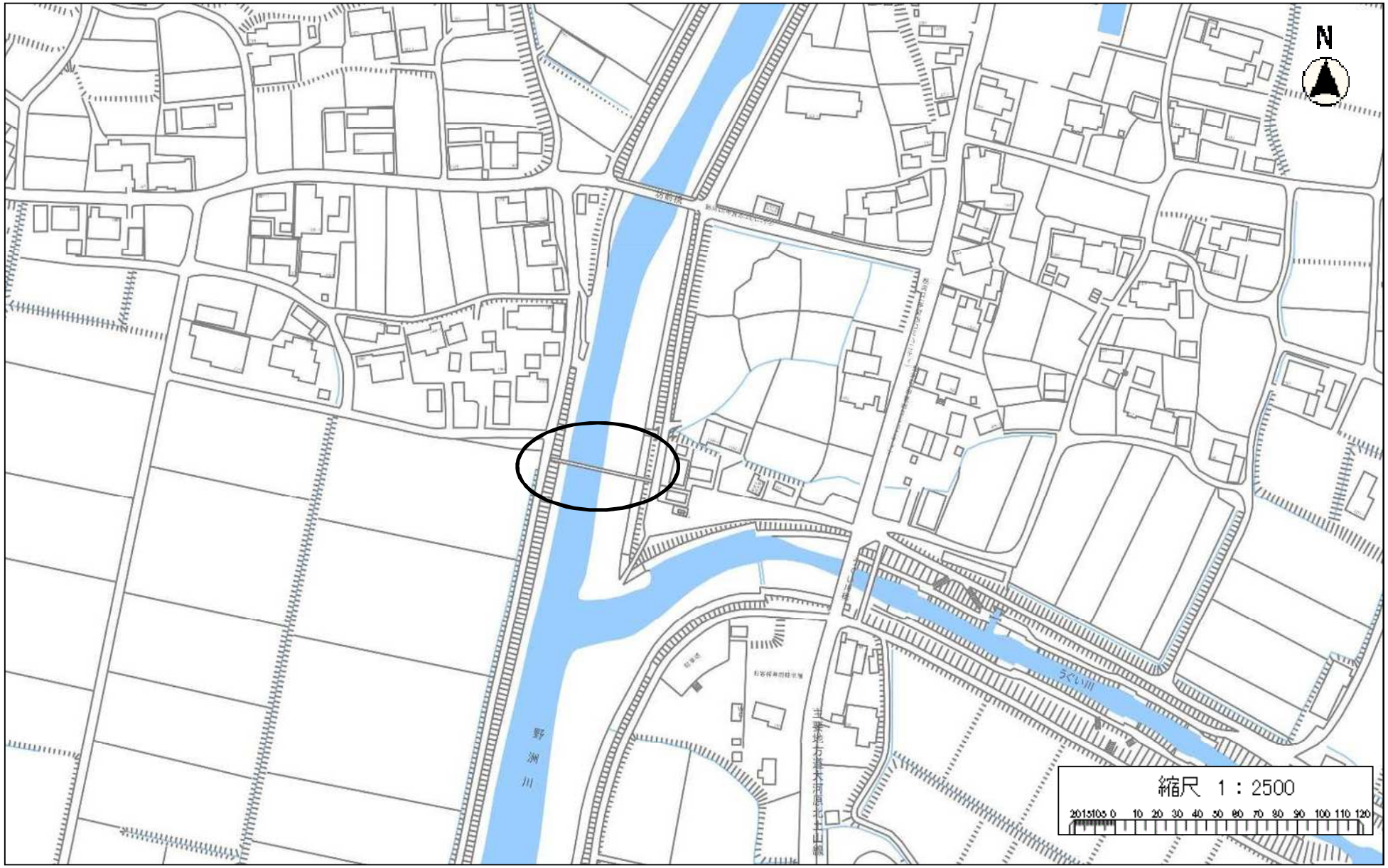
N
野洲川
うぐい川
縮尺 1：2500
20 15 10 5 0 10 20 30 40 50 60 70 80 90 100 110 120

甲賀市土山町鮎河

甲賀町和田

1 / 2,500

甲南町稗谷

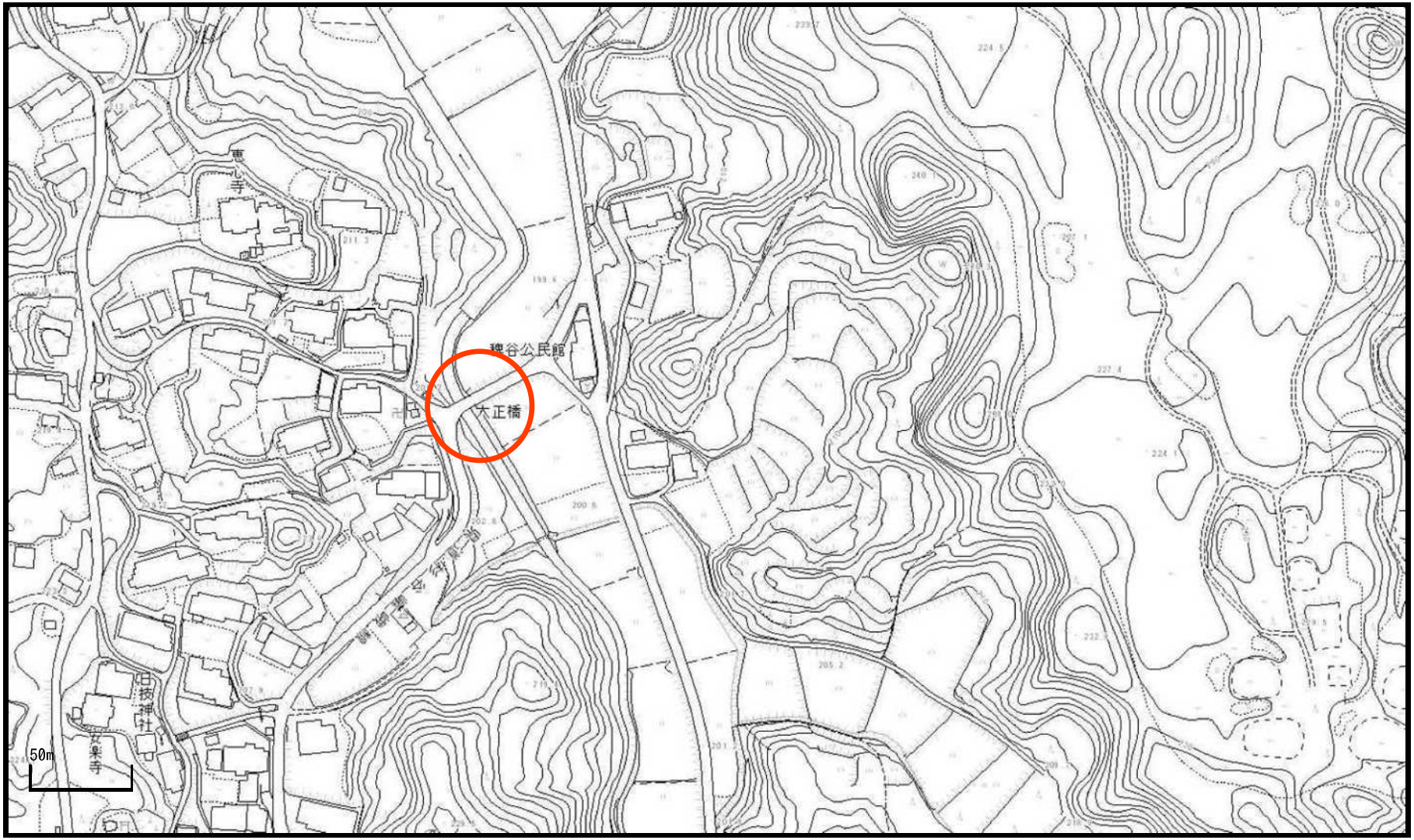

1 / 2,500

甲賀町和田

ユーザ： 下水道課

136.224273,34.886009

136.231690,34.886009

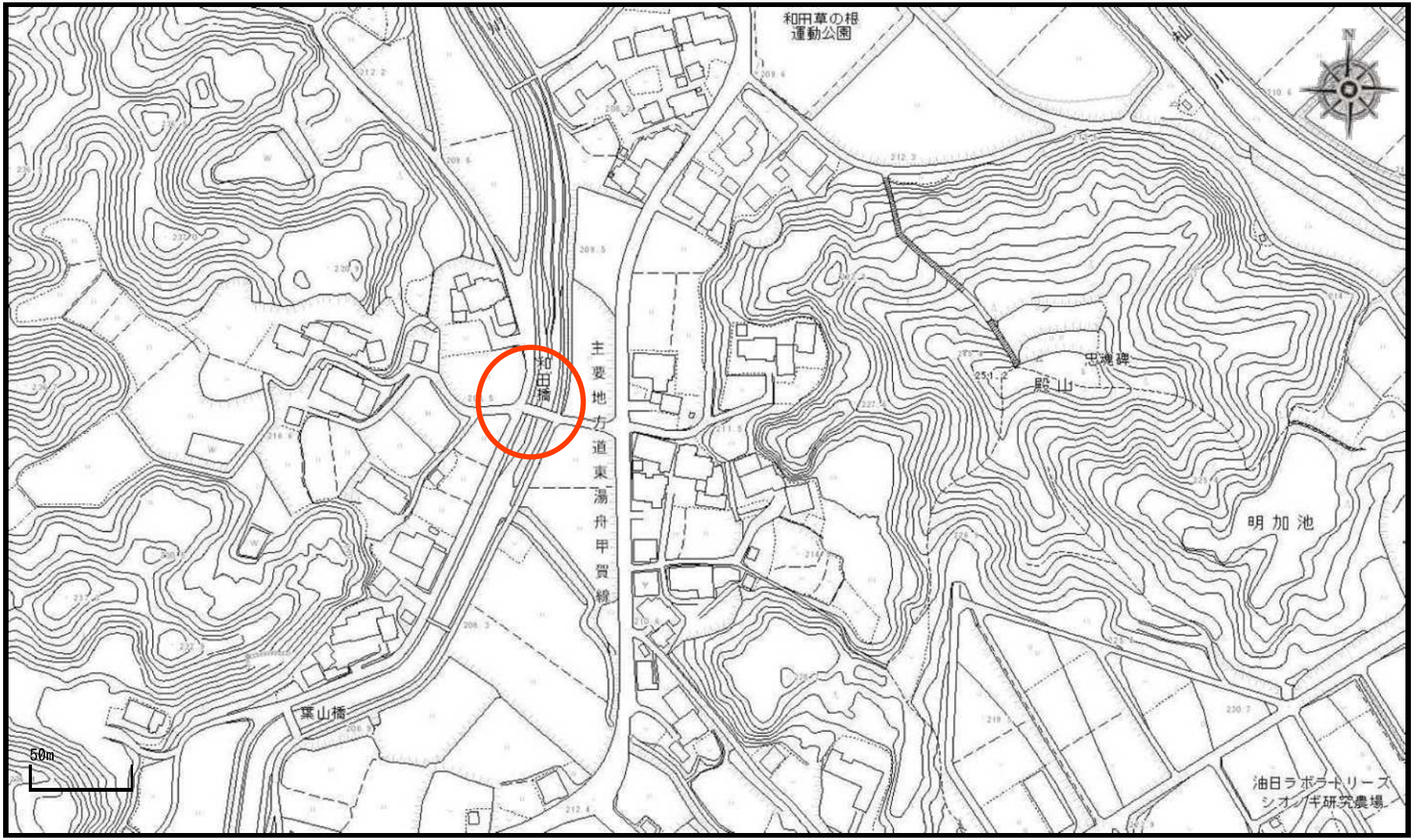

1 / 2,500

甲賀町隠岐

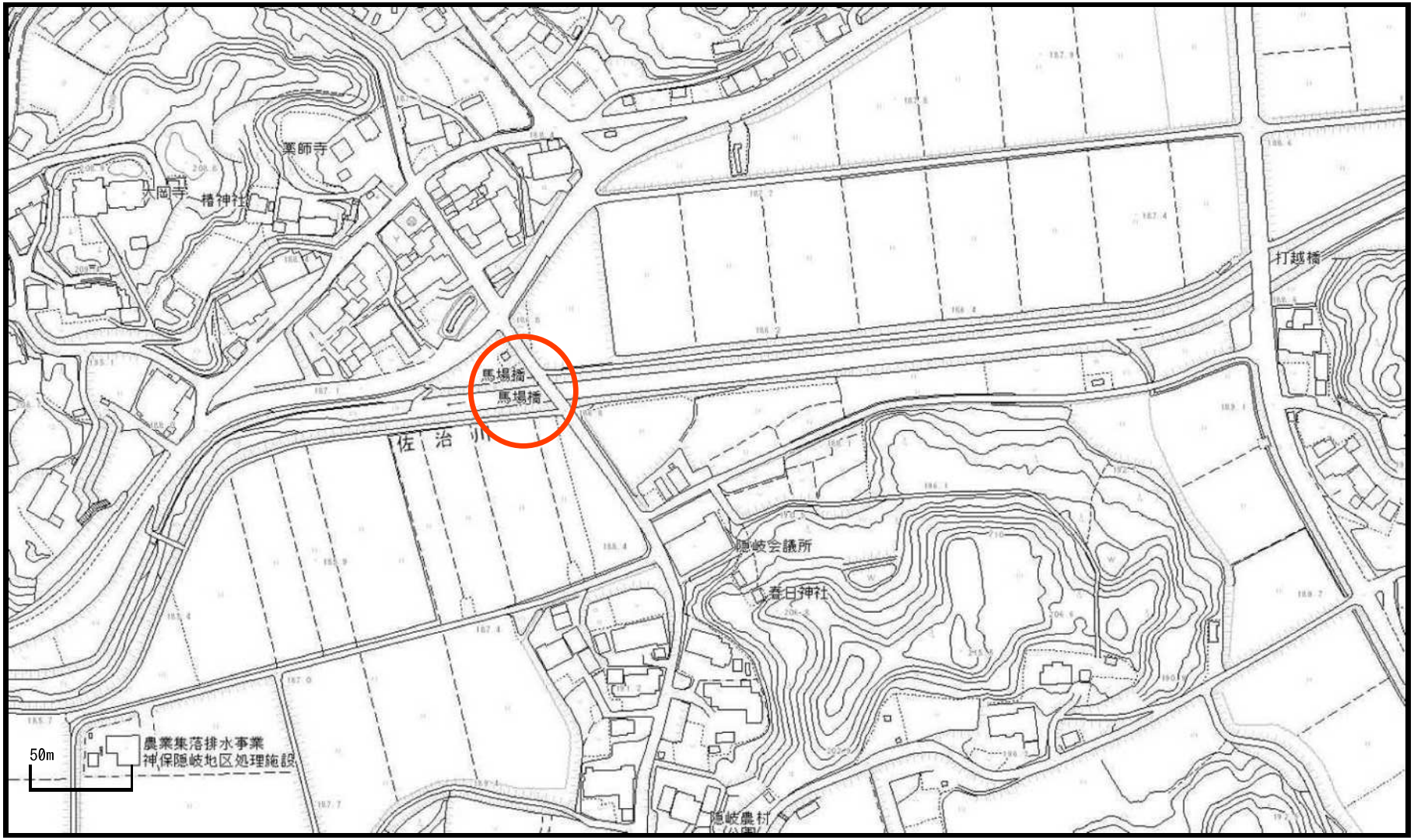
薬師寺
大岡寺
椿神社
馬場橋
馬場橋
佐治川
打越橋
隠岐会議所
春日神社
農業集落排水事業
神保隠岐地区処理施設
50m
隠岐農村

1 / 2,500

水口町八田

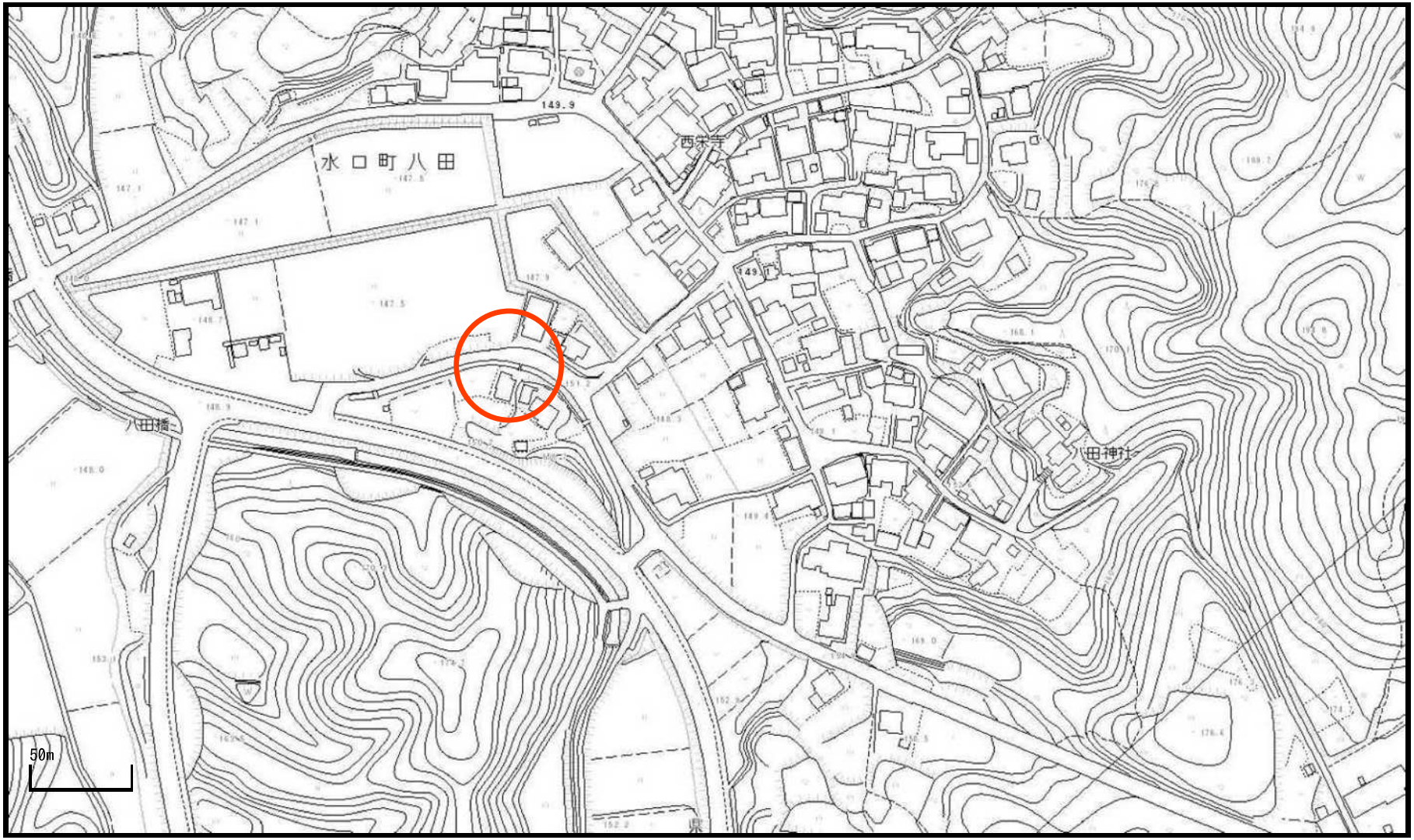

1 / 2,500